

தமிழ் ஈழம்

நாட்டு எல்லைகள்

ஜே. ஆர். சின்னத்தம்பி

தமிழில்:

இரா. சச்சிதானந்தன்

2.
320.512
சின்ன

தமிழ் நூல்கள்
- நாட்டு எல்லைகள்

* N. செல்வராஜ்

This is my Personal
Copy. Please return this book
at your earliest
Thank you.
N. Selvarajah

ஜே. ஆர். சின்னத்தம்பி

இளைப்பாறிய பீரதி மா அதிபர்
நில அளவையாளர் திணைக்களம்

தேசிய நூலகப் பிரிவு
மாநகர நூலக சேவை
யாழ்ப்பாணம்

தமிழாக்கம் :

திருமதி இரா. சச்சிதானந்தன்

விற்பனை உரிமை:

ஸ்ரீ காந்தா அச்சகம் - புத்தகசாலை

213, காங்கேசன்துறை வீதி,
யாழ்ப்பாணம்.

82309

உள்ளடக்கம்

1. நிலம் என்னும் நல்லாள் 1
தாயான நிலமகள்—நிலத்தின் உரிமை—நிலத்தின் சூழல்—
நிலமும் நாடும்—நாட்டினங்கள் நாடுகள்—தமிழ் ஈழ நாட்டினம்
2. முன்னோர் வழி வழி வாழ்விடம் 4
திராவிடச் சின்னங்கள்—எல்லாளன் காலம்—
தாலமியும் தமிழர் வாழ்விடமும்—சைவ நாயன்மார் காலம்—
சோழர் காலம்—சோழர் காலத்துக்குப்பின்—ஆரியச் சக்கரவர்த்திகள்.
3. மேலைநாட்டவரும் தமிழ் ஈழ நிலங்களும் 11
போர்த்துகேயர் காலம்—ஒல்லாந்தர் காலம்—ரெபெட் நொக்ஸ்—
ரேலன்ட் குறிப்புக்கள்—சுவைட்சர் குறிப்புக்கள்—
ஒல்லாந்தரின் ஆட்சிப் பிரிவுகள்—பிரிட்டிஷார் காலம்—
அரோசிமித்தின் வரைபடம்—கிளெக்கோர்ன் குறிப்பு—
கண்டி அரசின் வீழ்ச்சி—அலெக்ஸாண்டர் ஜோன்ஸ்டனின் குறிப்பு—
கோல்புறுக் ஆணைக்குழு—சிங்களப் பெரும்பான்மை ஆட்சி.
4. தமிழ் ஈழம்—நாட்டின் எல்லைகள் 23
கடல் எல்லைகள்—நாட்டின் எல்லைகள்.

படங்கள்

ஒன்று	தாலமியின் இலங்கைப்படம் (கி. பி. 140)
இரண்டு	ரெபெட் நொக்ஸின் இலங்கைப்படம்
மூன்று	ஒல்லாந்தர்கால ஆட்சி மாவட்டங்கள்
நான்கு	அரோசிமித்தின் இலங்கைப்படம்
ஐந்து	ஒல்லாந்தரின் கரையோரப் பகுதிகளும் கண்டி அரசும்
ஆறு	கோல்புறுக் வரைபடம்
ஏழு	அலெக்ஸாண்டர் ஜோன்ஸ்டனின் கையெழுத்துக் குறிப்பு
எட்டு	தமிழ் ஈழம் கடல் எல்லைகள்
ஒன்பது	தமிழ் ஈழம் நாட்டின் எல்லைகள்

நூல் :	தமிழ் ஈழம் — நாட்டு எல்லைகள்
ஆக்கியோன் :	திரு. ஜே. ஆர். சின்னத்தம்பி பி. எஸ்ஸி.
தமிழாக்கம் :	திருமதி. இரா. சச்சிதானந்தன் பி. ஏ.
உரிமை :	திரு. ஜே. ஆர். சின்னத்தம்பி பி. எஸ்ஸி.
முதற்பதிப்பு :	18 - 9 - 1977
அச்சுப்பதிவு :	நியு லீலா அச்சகம் 62, பண்டாரநாயக்க மாவத்தை, கொழும்பு.
விற்பனை உரிமை :	ஸ்ரீ காந்தா அச்சகம், புத்தகசாலை 213, காங்கேசன்துறை வீதி, யாழ்ப்பாணம்.
விலை :	5 - 00
Title :	Thamil Eezham — Nattu Ellaikal. (Boundaries of Tamil Eezham)
Author :	Mr. J. R. Sinnatamby B. Sc. (Lond.)
Tamil Script :	Mrs. R. Sachithanathan B. A.
Copyright :	Mr. J. R. Sinnatamby B. Sc. (Lond.)
First Edition :	18 September 1977.
Printers :	New Leela Press 62, Bandaranayake Mawatha, Colombo.
Distributors :	Sri. Kantha Press & Book Depot 213, Kankesanthurai Road, Jaffna.
Price :	5 - 00

your earliest
Thank you.

N. Selvarajah

முன்னுரை...

இலங்கைத் தீவில் உள்ள தமிழரின் நிலப்பகுதி களைப்பற்றியும் தமிழ் மக்கள் பற்றியும் நேரடியாகவோ மறைமுகமாகவோ எடுத்துக் கூறுகின்ற வரலாற்று விபரங்களையும் புவியியல் விபரங்களையும் இந்த நூலில் எடுத்து நோக்குகின்றேன்.

பிரிட்டிஷாரின் பழைய குறிப்புகளிலும், ஆட்சி அறிக்கைகளிலும் மலபாரிகள் மாவட்டம் எனக் குறிப்பிடப்பட்டுள்ள இப்பகுதிதான் தமிழர் நாடாகும். மலபாரிகள் என்ற சொல் தமிழரைக் குறிக்கிறது.

தென் இந்தியா மட்டுமல்ல வட இந்தியாவும் திராவிடர்களின் நிலப்பகுதி என எல்லாருக்கும் தெரிவதில்லை. நகர்சார் நாகரீகம் தெரியா நாடோடி மக்களான ஆரியர்கள் கி. மு. 1500 அளவில் வட இந்தியாவிற்குப் படையெடுத்து வந்தனர். அக்காலத்தில் மிக முன்னேறிய நகர்சார் நாகரீகம் உடைய மக்களாகத் திராவிடர்கள் இருந்தனர். திராவிடர்கள் இந்திய துணைக்கண்டம் முழுவதும் பரந்திருந்தார்கள். இப்பொழுது திராவிடக் கிளைமொழிகள் இந்தியா முழுவதும் இல்லையெனினும், எஸ். கே. சட்டர்ஜி குறிப்பிடுவதுபோல், இந்தியப் பண்பாடு நூற்றுக்கு நூறு வீதம் ஆரியப் பண்பு அற்ற கலாச்சாரமாகும்.

கி. மு. 1500 அளவில் ஆரியர்களின் குடியேற்றத்தினால், கங்கை யமுனை, பஞ்சாப் சமவெளிகளில், ஆரிய மொழிகள் திராவிடர்களிடது திணிக்கப்பட்டன.

இலங்கைக்கும் தென் இந்தியாவிற்கும் நெருங்கிய, கலாச்சார, சமய, சமூக, மானிட உறவுகள் உண்டு என, ஜி. சி. மெண்டிஸ், ஜி. பி. மலலசேகரா, எஸ். பரணவிதான, ரால்ப் பிரீஸ், வில்கெலிம் கெயிகர் ஆகியோர் கூறியுள்ளனர். வடமொழி, பாளி, தமிழ் ஆகிய மொழிகளில் உள்ள இலக்கியங்களில் இதற்கான சான்றுகளைக் காணலாம், கி. பி. 16ம் நூற்றாண்டில் மேலைநாட்டார் இந்தியாவிற்கும் இலங்கைக்கும் வந்த பின்புதான் இந்த நெருங்கிய தொடர்பு துண்டிக்கப்பட்டது. இந்த நெருங்கிய உறவால், இலங்கையில் சமகாலத்தில் அயலவர்களாக வாழ்ந்து ஆதரவுபெற்ற இந்து சமயத்துக்கும் புத்த சமயத்துக்கும் வளமான ஆக்கங்கள் கிடைத்துள்ளன.

இலங்கையைப்பற்றிச் சிறப்பாகவும் இந்தியா வைப்பற்றிப் பொதுவாகவும், நான் வரலாற்றையும், புவியியலையும் படிப்பதற்குக் காரணம், இலங்கையின் புவியியல் பற்றித் தாலமி (Ptolemy) ஆக்கியவற்றை ஆராய்ந்தமையே. கி. பி. 140ல் அப்பொழுது அறியப்பட்டிருந்த உலகின் வரைபடத்தைக் கிரேக்க-எகிப்திய புவியியலாளரான தாலமி வரைந்தார்.

இதைப்பற்றிய ஆராய்ச்சியின் விளைவாகத், தாலமியின் புவியியலில் இலங்கை என நூலைத் தயாரித்து ஆங்கிலத்தில் வெளியிட்டேன். அதிலுள்ள சில கருத்துக்களை இந்த நூலிலும் தந்துள்ளேன்.

தாலமி இலங்கைப் புவியியலைத் தயாரிக்கையில் தமிழ் மொழியைப் பயன்படுத்தியுள்ளார் என நான் கண்டேன். கி. பி. 100ல் தமிழ் மொழியில் உள்ள கருத்துக்கள், இத்தாலியை வந்தடைந்தன எனப் பிரஞ்சுக் கல்லூரியில், இந்திய மொழியியல் பேராசிரியரான ஜீன் பிலியோசா கூறியுள்ளமை எனது இக்கருத்துக்கு வலுவூட்டுகிறது.

தாலமியின் புவியியலில் இலங்கை என்ற நூலைத் தயாரிப்பதற்குப் பிரிட்டிஷ் நூதனசாலை, அமெரிக்க நூலகக் காங்கிரஸ் வாஷிங்டன், லேடன் பல்கலைக் கழகம் என்பன உதவின. பிரிட்டிஷ் ரோயல் ஏஷியாட்டிக் கழகத்தாரின் வெளியீடுகளும் எனக்கு உதவின.

பிரிட்டிஷ் ரோயல் ஏஷியாட்டிக் கழகத்தின் இலங்கைக் கிளையைத் தொடங்கச் சர். அலெக்சாண்டர் ஜோன்ஸ்டனும், சர். வில்லியம் ஜோன்ஸ், வங்காளத்தில் ஆசிய ஆராய்ச்சிகளைத் தொடங்கவும் முன் னின்று உழைத்தமையை இங்கு குறிப்பிட வேண்டும். இந்தப் பெருமக்கள் இருவரின் முயற்சி இன்றேல், எங்களின் பாரம்பரியப் பண்பாட்டின் வளத்தையும், எங்கள் வரலாற்றுக் காலங்களையும் அறிந்துகொள்ள முடிந்திராது. இப் பெருமக்களின் தீர்க்கதரிசனம் போற்றுதற்குரியது.

இந்த நூலில் நோக்கம், இலங்கைத் தீவில் உள்ள தமிழர்கள், தமது சிறப்பான இயல்புகளையும் தமது மொழி, பண்பாடு பற்றியும், அறிந்துகொள்வதுடன், இலங்கையில் உள்ள தமது தாயகத்தின், தனியான நிலப்பகுதியின் வரலாற்றுச் சிறப்புடைய எல்லைகளைத் தெரிந்துகொள்ள வேண்டும் என்பதே. இந்த எல்லைகள் சிங்கள நாட்டுடன் ஒரு புறமும் தமிழகத்துடன் மறு புறமும் உள்.

இந்த நூலைத் தமிழாக்கம் செய்த திருமதி இரா. சச்சிதானந்தன், இந்நூலாக்கத்திலும் கருத்துக்கள் கூறிப் பேருதவி செய்துள்ளமைக்கு எனது நன்றியைத் தெரிவித்து முடிக்கிறேன்.

ஜே. ஆர். சின்னத்தம்பி
இளைப்பாறிய பிரதி மாஅதிபர்
நில அளவைத் திணைக்களம்

Dreface....

In this Publication, I deal with historical and geographical matters that pertain directly or indirectly with the Tamil country of Sri Lanka (Ceylon) and her people.

In early British records and administrative reports they have been referred to as Malabar Districts which is actually Tamil country, as the word Malabar has actually been used to mean the Tamils.

It is generally not known that not only South India, now Dravidian, but North India also was Dravidian, where the Aryans, a semi-civilised race with no city culture invaded the North West of India in about 1500 B. C. In fact, the Dravidian race with a highly advanced city culture at the time of Aryan invasions was widely spread over India, though now all do not speak Dravidian dialects, and as S. K. Chatterjee has pointed out, the culture of India is twelve annas in the rupee, non-aryan.

The Indo-Aryan languages in this part of Asia are therefore composed on the Dravidian and other peoples following the invasion of the Punjab, Ganges and Jamuna areas about 1500 B. C. by the Indo-Aryans.

Ceylon (Sri Lanka) has according to the writings of G. C. Mendis, G. P. Malalasekara, S. Paranavithana, Ralph Peries and Wilhelm Geiger, had close cultural, religious, social and ethnical contacts over the centuries with South India. This intimate contact to which may be traced our literature Sanskrit, Pali and Tamil, was broken only after the arrival of the European powers in India and Ceylon commencing early 16th century.

They have made substantial contributions not only to Hinduism but also Buddhism, two religions which have co-existed and equally supported in Ceylon for centuries.

My interest in the historical and geographical matters pertaining to Ceylon in particular and India in general, arose from some studies carried out by me in connection with the Geography of Ceylon by Ptolemy, the Egyptian-Greek geographer

who prepared a geography (140 A. D.) of the then-known world which included India and Ceylon, for the publication of my work *Ceylon in Ptolemy's Geography* referred to in this work, where I found that Tamil language had been used by him in his preparation of *Ceylon's Geography*. The observation made by Filozat, Professor for Indian Phylology in the College of France, that information had reached Italy as early as about 100 A. D. in the Tamil language, confirms what I have stated above.

In the preparation of the above work I had valuable assistance from the British Museum, Library of Congress, Washinton and the University of Leiden. I was also greatly indebted to the publications of the Royal Asiatic Society of Great Britain.

Special mention must be made of Sir William Jones of India and Sir Alexander Johnston of Ceylon who were the originators and founders of the Asiatic Researches Bengal and the Ceylon Branch of the Royal Asiatic Society of Great Britain respectively. I am referring to them only to illustrate what a void there would have been in the knowledge of our rich cultural heritage and historical past, were it not for the foresight of these two men to originate such historical studies.

The main purpose of this work is to focus attention of the Tamils of Ceylon to the distinct position, their language and religion holds in Ceylon, and to their motherland in this island and to its historical boundaries with the Sinhala country on one side and the Tamil Nad on the other.

Before I conclude, I must acknowledge my debt to the very substantial assistance given to me to render this in Tamil by Mrs. R. Sachithanathan, and in contributing to the substance of this work.

J. R. Sinnatamby
Deputy Surveyor General
(Retired)

18th September 1977.

சென்னை

ஜே. ஆர். சின்னத்தம்பி

1905 செப்டெம்பர் 18-ல் பிறந்தார். கல்சை, புனிததோமஸ் கல்லூரியிலும், கொழும்பு பல்கலைக் கழகக் கல்லூரியிலும் பயின்றார். பி. எஸ்ஸி. லண்டன் பட்டதாரியாகி, நில அளவை பற்றிய பயிற்சியில் புலமைப்பரிசில் பெற்று கேம்பிரிட்ஜு 1929-30-ல் பயணமானார். பின்னர் நில அளவைத் திணைக்களத்தில் சேர்ந்தார். சில ஆண்டுகளாக, நில அளவைத் திணைக்கள செய்தி இதழாசிரியராக இருந்தார்.

1965-ல் நில அளவைத் திணைக்களப் பிரதி மாஅதிபராக இளைப்பாறினார். கிரேக்க காலங்களின் எழுத்துக்கள் பற்றிப் பொதுவாக ஆராய்ந்தார். 'Ceylon in Ptolemys Geogrophy' என்ற நூலை 1968-ல் வெளியிட்டார். வரலாறு, புவியியல் தொடர்பான கட்டுரைகள் பல வெளியிட்டு வருகின்றார். 'Tamil Nad of Ceylon and her people,' 'Ceylon in Retrospect', 'Tamil Nad of Ceylon' ஆகிய கட்டுரைகளை வெளியிட்டு உள்ளார். 'Ceylon in Ptolemy's Geogrophy'யின் திருத்திய பதிப்பும் வெளியிட்டுள்ளார். இவை தட்டெழுத்துப் பிரதியாகவே வெளியிடப்பட்டன. பொது நூலகங்கள் சிலவற்றில் இவை கிடைக்கும்.

1968 சென்னையில் நடைபெற்ற இரண்டாவது உலகத் தமிழாராய்ச்சி மகாநாட்டிலும், 1974-ல் யாழ்ப்பாணத்தில் நடைபெற்ற நான்காவது உலகத் தமிழாராய்ச்சி மகாநாட்டிலும் கலந்துகொண்டு கட்டுரைகள் படித்தார். மலையாளமும் கேரளப் பண்பாடும் பற்றி 1977 இறுதியில் நடைபெறும் உலக மகாநாட்டில் கலந்துகொண்டு கட்டுரை படிக்க உள்ளார்.


J. R. SINNATAMBY

Born 18-9-1905. Educated at St. Thomas' College, Mt. Lavinia and University College Colombo. Passed B.Sc. London and proceeded to Cambridge on a Survey Scholarship, 1929-30, and later joined the Survey Department. Was editor of the Survey Department News Letter for some years.

On retirement in 1965, as Deputy Surveyor General, engaged on Research Studies pertaining mainly to the writings of the Hellenic period and published a book 'Ceylon in Ptolemy's Geogrophy' in 1968, since then written various historical-geographical articles which have been published in journals and the press and written a monograph 'Tamil Nad of Ceylon and her people,' 'Ceylon in Retrospect,' 'Tamil Nad of Ceylon' (which contains articles written from time to time), and a revised edition of 'Ceylon in Ptolemy's Geogrophy.' Only typescript copies have been made available to some libraries as they have not been published.

Attended and read papers at the International Seminars on Tamil Studies at Madras 1968, Jaffna 1974. Will be attending and reading a paper at the World Conference on Malayalam and Kerala Culture at Trivandrum at the end of the year, 1977.

தேசிய நூலகப் பிரிவு
மாநகர நூலக சேவை
யாழ்ப்பாணம்.



"நிலம்" என்னும் நல்லாள்'

உலகம் உருண்டையானது. உலகின் மொத்தப் பரப்பில் மூன்றில் ஒரு பங்கு நிலப்பரப்பு; மூன்றில் இரண்டு பங்கும் நீர்ப்பரப்பே; நிலப்பரப்பையும் நீர்ப்பரப்பையும் சுற்றி, வானம் வெளியாக உள்ளது.

வானவெளியிலோ, நீர்ப்பரப்பிலோ, நீருக்குள்ளோ மனிதன் வாழ்வதில்லை நிலப்பரப்பில் மட்டுமே மனிதன் வாழ்கிறான். நிலமே மனிதனின் வாழ்விடம். உலகின் மொத்தப் பரப்பளவில், மூன்றில் ஒரு பங்குப் பரப்பளவில் மட்டுமே மனிதன் வாழலாம்.

நிலப்பரப்பு எங்கும், எப்பொழுதும் ஒரே சீரானதாக அமைவதில்லை. மாற்றமுடையதாக அமைவதே இயற்கை. நிலமும் மாற்றமுடையதே. மேடாக மிதந்தும், பள்ளமாகப் பாய்ந்தும், மலையாக உயர்ந்தும், குன்றாக நிமிர்ந்தும், குகையாகக் குடைந்தும், காடாக அடர்ந்தும், களனியாகப் பரவியும், கடும் பாலையாக விரிந்தும், சமவெளியாகத் தெரிந்தும், மண்ணும் நீரும் மயங்கிய சகதியாகப் புதைந்தும் நிலம் அமைகின்றது.

இயற்கையோடு இயைந்த வாழ்வு வாழ்கின்ற மக்களுள் தமிழ் மக்கள் தலையானவர்கள். நிலத்தின் தன்மைகளையும், இயல்புகளையும் பிரித்தறியக்கூடியவர்கள். நிலத்தை ஐந்து வகையாகத் தமிழர்கள் வகைப்படுத்தினார்கள்.

மலையும் மலையார்ந்த நிலமும் குறிஞ்சி; காடும் காடு சார்ந்த நிலமும் முல்லை; வயலும் வயல் சார்ந்த நிலமும் மருதம், கடற்கரையும் அதைச் சார்ந்த நிலமும் நெய்தல்; இந்நால்வகை நிலமும் ஒன்றுடன் ஒன்று மயங்கிய போதும், கடும் வெய்யிற் கானமாய் அமைகின்ற போதும் உள்ள நிலம் பாலே.

அமைப்பில் மட்டுமல்ல; தட்பவெப்பத்தாலும் நிலம் வேறுபடுகின்றது. உறைபனிக் குளிரான பனிபடர்ந்தன வடதுருவ-தென்துருவ வலையங்கள்; துரு

வங்களை அடுத்துள்ளன குளிர்வலைய நிலப்பகுதிகள்; உலகின் நடுக்கோட்டின் அருகில் உள்ளன உலர் வலைய நிலப்பகுதிகள்; வடதுருவத்தில் உறைபனிக் குளிர்; தெற்கே வரவரக் குளிர் குறைகின்றது. உலகின் நடுக்கோட்டுக்கு அண்மையில் வெம்மையாக உள்ளது தெற்கே செல்லச் செல்ல மீண்டும் குளிர்; தென்துருவத்திலோ உறைபனிக் குளிர். உறைபனிக் குளிரில் வாழும் எக்ஸிமோ மக்கள், கடும் பாலையில் வாழும் அரேபிய மக்கள்; குளிர் வலையத்தில் வாழும் ஐரோப்பிய மக்கள்; உலர் வலையத்தில் வாழும் ஆசிய-ஆபிரிக்க மக்கள்; தட்பவெப்ப வேறுபாடுகளைக் கடந்து மக்கள் வாழ்கின்றமைக்கு இவை சான்று.

மழை மிகுந்து பெய்யும் நிலம், காய்ந்து வரட்சியான நிலத்தில் இருந்து வேறுபடுகின்றது. காற்று வேகமாக வீசிப் புயற்காற்றாக மாறுகின்ற, நிலநடுக்கம் ஏற்படுகின்ற. எரிமலை வெடிக்கின்ற நிலப்பகுதிகளும் உண்டு.

இவ்வாறாக நிலம் வேறுபட்டு மாறுபட்டு மயங்கி அமைந்தாலும், உலகின் நிலப்பகுதி எங்கும் மனிதன் வாழ்கிறான். மனிதன் வாழா நிலப்பரப்பு இல்லை எனலாம்.

சில நூற்றாண்டுகளுக்கு முன்புவரை மனிதனின் கண்படாத நிலப்பரப்புகள் பலவாக இருந்தன. இன்றோ மனிதனின் ஆட்சிக்கு உட்படாத நிலப்பரப்பு இல்லை.

தாயான நிலமகள்

மனிதனை உலகுக்குத் தந்தவள் நிலமகள். மண்ணிலிருந்து தோன்றி மண்ணுக்காய் ஆவது மனித உடல். மனிதன் நிலமகளின் குழந்தை. நிலமகள் மனிதனின் தாய். மனிதனின் வாழ்வுக்கும் வளத்துக்கும் நிலமே அடிப்படை; எண்ணங்கட்கும் செயற்பாட்டுக்கும் நிலமே வழிகாட்டி.

மனிதனின் உள்ளத்தில் எழும் எண்ணங்களும் சிந்தனைகளும் அவன் வாழும் நிலத்தின் சூழலை அடிப்படையாகக் கொண்டவை. இதையொட்டித்தான் வாழ்வின் பல்வேறு இயல்புகளும், பல்வேறு நிலம் சார்ந்த திணைகளாக, வகைகளாக வகுக்கப்பட்டன. மனிதனின் அகவாழ்வும் புறவாழ்வும் நிலத்தின் தன்மையதாக அமைகின்றது.

நிலத்தில் இருந்து வாழ்வு கிடைக்கின்றது. துன்பம் எழுகின்றது. இடர்ப்பாடுகள் தோன்றுகின்றன. இடர்ப்பாடு போக்கும் தீர்வுகளும் எழுகின்றன, எண்ணங்கள் கருவுற்றுச் செயலாக உருப்பெற்று முழுமை பெறும் வரம்புடைய நிலம்.

வெவ்வேறுபட்ட நிலங்களில் வாழும் மக்கள் வெவ்வேறு இயல்பினராக உள்ளனர். அகன்ற நிலப்பரப்புக்களில் வாழ்வோர்க்கும், சிறிய தீவுகளில் வாழ்வோர்க்கும் வேறுபாடு உண்டு. கொடிய கானகத்தில் வாழ்வோர்க்கும், பசுஞ்சோலை சூழ் நிலத்தில் வாழ்வோர்க்கும் வேறுபாடுகள் உண்டு. குறிஞ்சி நிலமக்கள், மருதநில மக்களைப்போலல்லர். வாழ்வில் பொருள் தேடும் முயற்சியிலும், உணர்வு வளர்ச்சி முயற்சியிலும் அகவாழ்வு இயல்புகளிலும், ஒருவர் க்கொருவர் மாறுபட்டவர்களாக, இவர்கள் உளர்.

உலகிலுள்ள ஒவ்வொரு மனிதனும் தனக்கென ஒரு நிலத்துண்டு வேண்டும் என விழைகிறான். அதனைப் பெற்றுத் தனது வாழ்விடமாகக்கொள்கிறான். அந்த நிலத்தின் அடிப்படையில் அந்த வாழ்விடத்தின் செம்மையில் அவன் வாழ்வும் வளம்பெறுகிறது. அண்மைக்கால மனிதனின் நாகரீக வளர்ச்சி நகர் சார்ந்த நாகரீகமாக எழுகின்றது. நகர் சார்ந்த நாகரீகத்தின் எழுச்சி, நிலத்தின், நகர் தவிர்ந்த ஏனைய நிலத்தின் வளத்தில், வளத்தின், பயன்பாட்டில் எழுகின்றது. நாகரீக வளர்ச்சி பெருகப் பெருக நிலத்தின் தேவையும் அதிகரிக்கின்றது.

நிலத்தில் உரிமை

இன்றைய உலகில், மனிதன் சொந்தம் பாராட்டாத, உரிமை கொண்டாடாத நிலமே இல்லை. பூமியின் நிலப்பரப்பின் வரைபடத்தை எடுத்து நோக்கினால் இந்த நிலை நன்கு விளங்கும். உலகில் உள்ள நிலப்பகுதிகள் அனைத்தையும் மனிதன் தெரிந்து வைத்துள்ளான். அந்த நிலப்பகுதி அனைத்தையும் பங்குபோட்டு வைத்துள்ளான். பெரும்பாலான நிலப்பகுதிகள் தனி மனிதனின் உரிமைச் சொத்தாகவுள்ளன, தனி மனிதனின் உரிமைச் சொத்தாக இல்லாத நிலப்பகுதிகள், மக்கள் குழுக்களுக்குச் சொந்தமாக உள்ளன. மக்களின் குழுக்கள் அமைத்துள்ள அரசுகட்குச் சொந்தமாக உள்ளன.

இந்தச் சொந்தம், இந்தப் பந்தம், இந்த உரிமை, இவற்றின் அடிப்படையில் உலகின் நிலம் முழுவதும் பங்கு போடப்பட்டுள்ளது. எல்லைகள் வகுக்கப்பட்டுள்ளன. ஆட்சி எல்லைகள் வகுக்கப்பட்டுள்ளன.

ஆட்சி எல்லைக்குள், அந்த நிலப்பகுதிக்குள் வாழுகின்ற மக்கள், அந்த நிலப்பகுதியின் உரிமையாளர். அதன் பாதுகாப்பாளர். நிலத்தைப் பேணுபவர். நிலத்தின் வளத்தைப் பயன்படுத்துபவர். நிலத்தின் பயனைப் பெறுபவர். அந்த எல்லைக்குட்பட்ட நிலமே அவர்களின் நாடு.

ஒரு நாடு அமைய வேண்டுமானால், அதற்கெனத் தனியானதும், எல்லை வகுத்து அறியக்கூடியதுமான நிலப்பகுதி வேண்டும். அந்த நிலத்தில் வாழுகின்ற மக்கள், அந்த நிலப்பகுதியைப் பயன்படுத்தி, அங்கு வாழ்கிற ஒவ்வொருவரும் வளமாக, நிறைவாக, வாழ்வின் நோக்கங்களை அமைத்து அந்த நோக்கங்களை எய்துமாற்றால் அமையவேண்டும்.

காலங்கட்கூடாகப் பார்ப்போமானால், உலகின் நிலப்பகுதி பல்வேறு முறைகளில் பங்கு போடப்பட்டு வந்துள்ளது. நாட்டின் எல்லைகள் அடிக்கடி மாற்றம் அடைந்து வந்துள்ளன. சிறிய நாடுகள் பெரிய நாடுகளாகின. பெரிய நிலப்பரப்பைக் கொண்ட நாடுகள் சிறிய நாடுகள் ஆயின. நாட்டின் நிலப்பரப்பு எல்லைகள் நிலையானவை அல்ல. மாறிக்கொண்டிருப்பவை. இயற்கைக் காரணங்களால் மாறுகின்றன. அரசியல் காரணங்களால் மாறுகின்றன. பொருளாதாரக் காரணங்களால் மாறுகின்றன. மனிதனின் இடம் பெயர் இயல்பினால் மாற்றம் அடைகின்றன. நாட்டின் எல்லைகள் மட்டுமல்ல, நாட்டின் மக்களின் தொகுப்பு, அரசியல் அமைப்பு, ஆட்சி இயல்பு என்பனவும் பிறவும் வரலாற்றின் ஊடாக, காலத்தின் ஊடாக அடிக்கடி மாறிக் கொண்டே வந்துள்ளன.

நிலத்தின் சூழல்

மனிதனின் உடலியல்புகள், உணர்வு இயல்புகள் வாழ்வு இயல்புகள் அனைத்தின் அடிப்படையும் அவன் வாழும் நிலத்தைச் சார்ந்ததாக உள்ளது. மனிதன் பேசும் மொழி, மனிதன் மேற்கொள்ளும் தொழில், மனிதனின் அகவாழ்வு, புறவாழ்வு, அறநெறி என்பன அவன் வாழும் நிலம் தரும் சூழலை அடிப்படையாகக் கொண்டு எழுகின்றது.

ஆபிரிக்கக் கண்டத்தில் வாழும் கறுப்புநிறக் காப்பிலி மக்கள், ஐரோப்பாவில் வாழும் வெள்ளை நிறத் தவர்கள், கிழக்கு ஆசியாவில் வாழும் சின்ன அமைப்புடைய சீனர்கள், இந்திய உபகண்டத்தில் வாழும் திராவிட மக்கள், அரேபியப் பாலைவனத்தைத் தமதாக்கிய அரேபிய மக்கள், தென்கிழக்காசிய நாடுகளில் வாழும் மலாய் மக்கள், இவர்கள் அனைவரும் அந்த அந்த நிலப்பகுதிக்குரியவர்கள், நிலம் தரும் சூழலுக்கு ஏற்ற எழுந்தவர்கள், வளர்ந்தவர்கள், வாழ்கின்றவர்கள். உடலமைப்பு, உள்ள அமைப்பு, உணர்வு அமைப்பு, வாழ்வு, மொழி, பண்பாடு, அறநெறி, தொழில் முறை என்பன அவர்கள் வாழும் நிலத்துக்கு ஏற்றதாய் எழுந்தன. காலங்கட்கூடாக இவர்கள்

அந்தந்த நிலத்துக்குரியவர்களாய் இருந்திருப்பினும் மனித வரலாற்றில் அவ்வப்போது நடைபெற்ற மாபெரும் மனித இடம் பெயர் முயற்சிகள், போர்ப்படையெடுப்புகள், வர்த்தகத் தொடர்புகள் இக்குழுக்களுக்கிடையே ஓரளவு கலவையையும் நாகரீக இணைப்பையும் தந்துள்ளன.

கடந்த சில நூற்றாண்டுகளில் நடைபெற்ற இடம் பெயர் முயற்சிகள், குடியேற்ற நடவடிக்கைகள், ஆட்சி வெறிப் போர்கள் என்பன, ஐரோப்பியக் கண்டத்தில் வாழ்ந்த வெள்ளை நிற மக்கள், உலகின் பல்வேறு நிலப்பகுதிகளுக்குச் செல்லவும் குடியேறவும் புதிய நாடுகளை அமைக்கவும் வழிகோலியுள்ளன.

நிலமும் நாடும்

நிலங்கட்கேற்ப மக்கள் வேறுபடுவதால்தான் நாடுகள் பலவாக, உள் ஆகக் குறைந்த வேறுபாடுகள், ஆகக் கூடிய இணைப்பு, ஒற்றுமை, இவை தமக்குள்ளே பெற்ற மக்கள் ஒரு நாட்டில் வாழ்கின்றார்கள். அந்த நாட்டில் வாழ்கின்ற ஒவ்வொரு மனிதனும் தனது வாழ்வியல் நோக்கங்களை அமைக்கவும், அந்நோக்கங்களை நிறைவு செய்யும் வழிவகைகளைக் கையாளவும் அதனால் அம்மனிதனின் ஆளுமை முழுமை பெறவும், அம்மனிதனுடன் கூடிவாழும் மக்கள் பயன்பெறவும் நாடு அமைகின்றது. மொழி, மதம், பண்பாடு, வாழ்வு முறை, தொழில் முயற்சி, வாழ்வியல், நோக்கங்கள் என்பனவற்றில் ஒருமித்த, ஒருமைப்பாடுடைய மக்களை நாடு கொண்டுள்ளது. இவ்வியல்புகளில், ஒரு நாட்டில் வாழும் மக்களிடையே வேறுபாடுகள் இருப்பின், அவ்வேறுபாடுகளை மாறுபாடின்றிப் பேணவும் பாதுகாக்கவும் கூடிய வகையில் ஆட்சி, அரசு அமைத்துள்ள நாடுகளும் உண்டு.

நாட்டினங்கள், நாடுகள்

கடந்த நான்கைந்து நூற்றாண்டுகளில் உலகெங்கும் நடைபெற்ற அரசியல் பரிணாம வளர்ச்சியின் சிறப்பியல்பே நாட்டினங்களின் எழுச்சியாகும். மக்களாட்சித் தத்துவம் உருப்பெற்று நடைமுறைப்படுத்துவதற்கு ஏதுவாக அமைந்தது நாட்டினங்களின் எழுச்சியே.

மன்னராட்சிக் காலத்தில் மக்கள், குழுக்களாக வாழ்ந்து தொடர்பற்றிருந்தனர்; மக்களாட்சியின் பரிணாம வளர்ச்சிக் காலத்தில் இக்குழுக்கள் ஒன்றே டொன்று தொடர்புகொண்டன. இயைபுடைய குழுக்கள் இணைந்தன. நாட்டினமாக எழுந்தன. அறிவியல் வளர்ச்சி, தொழிற் புரட்சி, பொருளாதார முன்னேற்றம், தத்தவார்த்த வளர்ச்சி என்பன நாட்டினங்கள் எழுவதற்குப் பெரிதும் வழிவகுத்தன.

நாட்டினங்கள் நாடுகளாக எழுந்தன. வரையறுக்கப்பட்ட எல்லைகள் கொண்ட, நிலப்பகுதியைக் கொண்ட நாடுகளாக எழுந்தன. இன்றைய உலகில்

உள்ள நாடுகளின் பரிணாம வளர்ச்சியை நோக்குவோர் நாட்டின எழுச்சியை விளங்கிக்கொள்வர்,

ஒரு மொழி பேசி, ஒரு மதம் பேணி, ஒரு பண்பாடு போற்றி, வாழ்வியல் நோக்கங்களில் ஒற்றுமை கொண்ட, மக்கள் ஒருவர்க்கொருவர் அயலாக வாழக்கூடிய, வரையறுக்கப்பட்ட எல்லைகளுடைய நிலப்பகுதியைக் கொண்டு அமைகின்ற மக்களின் தொகுப்பே நாட்டினமாகும்.

யப்பான் என நாம் இன்று அழைக்கும் நாடு, சில நூற்றாண்டுகட்கு முன்புவரை பல குழுக்களாய் பிரிந்து பல சோகுகளால் ஆட்சி செய்யப்பட்டது. மக்களாட்சிக் கருத்துக்கள் வலுவடைய, யப்பானிய மொழி, யப்பானியப் பண்பாடு, யப்பானிய வாழ்வுமுறை என்பன பரிணமித்தது. இதனால் இன்றைய யப்பானிய நாடு எழுந்தது. பல குழுக்கள் ஒன்றிணைந்து, பல தீவுகள் ஒன்றிணைந்து, பல அரசுகள் ஒன்றிணைந்து, ஒரே நாடாக, ஒரே இனமாக, ஒரே ஆட்சி, ஒரே அரசு பெற்றுள்ளன. யப்பானிய நாட்டினமாகப் பரிணமித்துள்ளனர்.

பிரஞ்சுப் புரட்சிக்கு முன்பு, பிரஞ்சு மக்கள் நாட்டினமாக எழுச்சியடையவில்லை. பிரஞ்சு மக்களுக்குள்ளே குழுக்கள் இருந்தன. அரசுகள் பல இருந்தன. பிரஞ்சுப் புரட்சியின் விளைவாகப் பிரஞ்சு நாட்டினம் எழுந்தது. வரையறுக்கப்பட்ட எல்லைகளைக் கொண்ட நாடு எழுந்தது.

அரேபியர்கள் மொழியால் ஒற்றுமைப்பட்டவர்கள். அரேபிய மொழி அவர்கள் தாய்மொழி. அரேபியர்கள் அனைவரும் இஸ்லாமியர்கள். பண்பாடு வாழ்வியல் நோக்கங்கள் என்பனவற்றில் ஒருமைப்பாடு உடையவர்கள். எனினும் ஒரே நாடாக அவர்கள் எழுச்சியடையவில்லை. பல்வேறு நாடுகளாகவே இருக்கின்றார்கள். அரேபியர்கள் வாழும் நிலப்பகுதி, குழுக்களுக்குரிய நாடுகளாகவே உள்ளது. ஒரே நாட்டினமான அரேபியர்கள், பல நாடுகளாக வாழ்வதையும் காண்கின்றோம்.

ஐக்கிய அமெரிக்க மாநிலங்களில் வெள்ளை நிறத்தவர்கள், கறுப்பு நிறத்தவர்கள் ஆகிய இரு நாட்டினங்கள் வாழ்கின்றார்கள். பண்பாடு, வாழ்வு முறை ஆகியவற்றால் பிரித்தறியக்கூடிய இவ்விரு நாட்டினத்தவர்கள், பிரித்தறியக்கூடிய நிலப்பகுதியைத் தமதாகக் கொள்ளவில்லை. சொரியலாக நாடு முழுவதும் இவ்விரு நாட்டினத்தவர்களும் வாழ்வதால், ஒரே நாடாக ஒரே நாட்டில் இருவேறு நாட்டினங்களாக வாழ்கின்றனர்.

பிரிட்டன் அல்லது ஐக்கிய அரசு என அழைக்கப்படும் நாட்டில் நான்கு வெவ்வேறு நாட்டினங்கள் முன்பு வாழ்ந்தன. ஆங்கில நாட்டினம், இங்கிலாந்து என்ற நிலப்பகுதியிலும், ஸ்கொட்டிஷ் நாட்

டினம் ஸ்கொட்லாந்து என்ற நிலப்பகுதியிலும், வெல்ஷ் நாட்டினம் வேல்ஸ் என்ற நிலப்பகுதியிலும், ஐரிஷ் நாட்டினம் அயர்லாந்து என்ற நிலப்பகுதியிலும் வாழ்ந்தன. இவை நான்கும் ஒரே நாடாக இணைந்த ஆட்சிக்குட்பட்டிருந்தன. சில காலத்துக்கு முன்பு ஐரிஷ் நாட்டினம் அயர்லாந்துக் குடியரசு எனத் தனி நாடாகப் பிரிந்தது. இப்பொழுது ஸ்கொட்டிஷ் நாட்டினமும், வேல்ஸ் நாட்டினமும் தங்களின் தனித் தனி நிலப்பகுதியைத் தாமே ஆட்சிசெய்யும் நாடுகளாக வேண்டும் எனப் போராடிக்கொண்டு வருகின்றன.

சேரர், சோழர், பாண்டியர், பல்லவர், ஈழத்தவர் எனப் பிரிந்திருந்த தமிழ் மக்கள், மேலைநாட்டவர் வருகையால் தம்மிடையே தொடர்பு பெருக்கினர். 'நாம் தமிழர்' என்ற உணர்வுடன் செயற்பட்டு வருகின்றனர். மொழி, பண்பாடு, வாழ்வியல் நோக்கங்களால் தமிழர் தனியான நாட்டினமாக எழுச்சி அடைந்துள்ளனர். வரையறுக்கப்பட்ட எல்லைகளையுடைய நிலப்பகுதிகளைக் தமதாகக் கொண்டிருப்பினும், தமிழ் நாட்டினம் தனி நாடு அற்ற நாட்டினமாக உள்ளது. 'வட வேங்கடம் தென் குமரி ஆயிடைத் தமிழ் கூறும் நல்லுலகம்,' தமிழ் நாட்டினமாகப் பரிணமித்த பின்னரும், பரந்த இந்திய அரசின் மாநிலங்களுள் ஒன்றாகவே அமைந்துள்ளது.

தமிழ் ஈழ நாட்டினம்

இலங்கைத் தீவில் தமிழர்களின் பாரம்பரிய நிலப்பகுதிகள் பிரித்தறியக்கூடிய எல்லைகளைக்கொண்டுள்ளன. இந்நிலப்பகுதிகளில் தமிழர்கள் இருபது நூற்றாண்டுகளுக்கு மேலாக வாழ்கின்றார்கள், ஆட்சி செய்தார்கள், அரசு அமைத்தார்கள் என்பதற்குரிய வரலாற்றுச் சான்றுகள் உண்டு. எனினும் இன்று, தமிழ் ஈழ நாட்டினமாகப் பரிணமித்துள்ள தமிழ் ஈழ மக்கள், தமக்குரிய தனியான நிலப்பகுதியின் உரிமையாளர்களாக இல்லை. தமிழ் ஈழ நாட்டினத்தின் நிலப்பகுதியான 'தமிழ் ஈழம்' இலங்கைத் தீவின் பொதுவான ஆட்சியின்கீழ், சிங்கள நாட்டினத்தின் பெரும்பான்மை ஆட்சியின்கீழ் உள்ளது.

உலகில் உள்ள நிலப்பகுதியின் அளவு மாறாமல் இருக்கின்றது. உலகின் நிலப்பகுதிகள் அனைத்தும் மனிதனின் ஆட்சிக்குட்பட்டுள்ளன. மக்கள் தொகை பெருகவும், மாறாத அளவு நிலப்பகுதி அமையவும், இதனால் வாழக்கூடிய நிலப்பகுதி கிடைப்பது அரிதாகிக்கொண்டே போகின்றது. எவ்வளவு நிலப்பகுதியைப் பெற்றுக்கொள்ள முடியுமோ அவ்வளவு

யும் பெற்றுவிடவேண்டும் என நாட்டினங்கள் கருதும் காலம் தொலைவில் இல்லை. இது மனிதனுக்குப் புதிய வாழ்வு முறையைத் தரப்போகின்றது.

இலங்கைத் தீவில் இரு வேறு 'நாட்டினங்கள் வாழ்கின்றன. தமிழ் ஈழ நாட்டினம் ஒன்று. சிங்கள நாட்டினம் மற்றொன்று. இலங்கைத் தீவின் வாழ்விட நிலப்பரப்பு மாறாமல் உள்ளது. வாழ்விட நிலப்பரப்புத் தேடும் மக்கள் தொகை பெருகின்றது.

பெரும்பான்மை ஆட்சி அதிகாரத்தின் துணையுடன் சிங்கள நாட்டினம் தமிழ் ஈழ நாட்டினத்தின் நிலப்பகுதியைச் சிறிது சிறிதாகக் கைப்பற்றிக் கொண்டு வருகின்றது. தமிழ் நாட்டினமோ, ஆட்சியுரிமை இல்லாத நிலையில் தனது பரம்பரிய நிலப்பகுதிகளைப் பறிகொடுத்து வருகின்றது.

தமிழ் ஈழ நாட்டினத்தினர் பலர் தமது நிலப்பகுதிகள் எவை எனச் சரிபாகத் தெரியாதவர்களாக உள்ளர். தமிழ் ஈழ நாட்டினத்திற்கு இலங்கைத் தீவில் தனியான நிலப்பகுதி உண்டு. தமிழ் ஈழ நாட்டினம் இந்தத் தனியான, பரம்பரிய வழி பெற்ற நிலப்பகுதியையும் பறிகொடுத்து விட்டால், உலகில் வேறெந்த நிலப்பகுதியையும் உரிமை கோரிப் பெறமுடியாது, சொந்தம் கொண்டாட முடியாது.

உலகில் நாடுகள், நாட்டினங்கள் அமைதியாக வாழ வேண்டுமானால், அவை தத்தம் பாரம்பரிய நிலப்பகுதிகளைப் பேணப், பயன்படுத்த, பாதுகாக்க, ஆட்சி செய்ய உரித்து உடையவர்களாக இருக்க வேண்டும். ஒவ்வொரு நாட்டினத்தினதும் அடிப்படை உரிமை இதுவாகும். முன்பு விரித்துக் கூரியதுபோல, நிலமகள் மனிதனின் தாயாவாள். நிலத்தின் உரிமையின் அடிப்படையில் மனிதனின் வாழ்வு முகிழ்க்கிறது.

தமிழ் ஈழ நாட்டினம், தனக்குரிய நிலப்பகுதி எது என்பதைச் சந்தேகமறத் தெரிந்து கொள்ள வேண்டும். அந்த நிலப்பகுதி சிங்கள நாட்டினத்தாலோ, உலகின் வேறெந்த நாட்டினத்தாலோ பறிக்கப்படாமல் பாதுகாக்கப்பட வேண்டும். அப்பொழுதுதான், எந்த நிலம் தமிழ் ஈழக் குடிமகனுக்கு வாழ்வைத் தருகின்றதோ அந்த நிலத்தில் அவன் வாழவும், பழகவும் பண்பாடு பேணவும் வாழ்வியல் நோக்கங்களை நிலத்தின் உரிமையின் அடிப்படையில் நிறைவு செய்யவும் முடியும்.

மேலைநாட்டவரும் தமிழ் ஈழ நிலங்களும்

போர்த்துக்கேயர் காலம் கி.பி. 1619-1638

போர்த்துக்கேய நாட்டைச் சேர்ந்த வாஸ்கொடகாமா கி.பி. 1495 ம் ஆண்டில் இந்திய துணைக்கண்டத்துக்கு வந்தார். இந்தியாவிற்குக் கடல் வழி வருகின்ற பாதையை இவர் தொடக்கி வைத்தார். இவரைத் தொடர்ந்து மேலைநாட்டவர்கள் இந்தியத் துணைக்கண்டத்திற்குப் பெருமளவில் வந்தனர்.

முதலில் போர்த்துக்கேயர்கள் வந்தனர். வாணிபத்தை நோக்கமாகக்கொண்டு வந்த இவர்கள் பின்னர் ஆட்சியரிமைகளில் தலையிடத் தொடங்கினர். சிறிது காலத்தின் பின் நாடுகளின் அரசரிமைகளையும் தமதாக்கிக் கொண்டனர்.

இலங்கைத் தீவுக்குப் போர்த்துக்கேயர் வந்த பொழுது, மூன்று அரசுகள் ஆட்சி செய்துகொண்டிருந்தன. யாழ்ப்பாணத்து நல்லூரைத் தலைநகராகக் கொண்ட தமிழ் ஈழ அரசு, கோட்டையைத் தலைநகராகக்கொண்ட கீழ்நாட்டுச் சிங்கள அரசு, கண்டியைத் தலைநகராகக்கொண்ட மலைநாட்டுச் சிங்கள அரசு என்பன அம் மூன்று அரசுகளாகும்.

போர்த்துக்கேயர் முதலில் கோட்டையைத் தலைநகராகக்கொண்ட கீழ்நாட்டுச் சிங்கள அரசைத் தமது ஆட்சியின் கீழ் கொண்டு வந்தார்கள். பின்னர் கி.பி. 1619 ஆனி மாதத்தில், தமிழ் ஈழ அரசின் இறைமை போர்த்துக்கேயரைச் சென்றடைந்தது. தமிழ் ஈழ அரசின் கடைசி மன்னனை சங்கிலி மன்னன் போர்த்துக்கேயரால் சிறைப்பிடிக்கப்பட்டு நாடுகடத்தப்பட்டுத் தூக்கிவிடப்பட்டான்.

ஆரியச் சக்கரவர்த்திகளின் ஆட்சிக் காலத்திலேயே கிழக்குக் கரையோரத்தில் உள்ள மூன்று வன்னிமைகட்கான ஆட்சித் தலைவர்கள், ஆரியச் சக்கரவர்த்திகளின் மேலாணையை ஏற்பதை விடுத்துக் கண்டிய

அரசனின் மேலாணையை ஏற்றிருந்தனர். நல்லூர் அரசு வீழ்ச்சியடைந்ததும், முள்ளியவளைப் பகுதியில் ஆட்சிசெய்த அடங்காப்பற்று வன்னிமை போர்த்துக்கேய ஆட்சியை ஏற்றுக்கொள்ள மறுத்து எந்த அரசின் மேலாணையையும் ஏற்றுக்கொள்ளாத, ஆட்சிப்பிரிவாக அமைந்தது. நல்லூர் அரசின் வீழ்ச்சியால், யாழ்ப்பாணக் குடாநாடும், மன்னாரையொட்டிய மேற்குக் கரையோரப் பகுதிகளும் போர்த்துக்கேயரின் நேரடி ஆட்சியின்கீழ் வந்த நிலப்பகுதிகளாக அமைந்தன.

போர்த்துக்கேயர் காலத்தில் இலங்கைத் தீவில் உள்ள நிலப்பகுதி பல்வேறு ஆட்சிகளின் கீழ் அமைந்தது. வடக்கே, குடாநாட்டையும், மேற்குக் கரையோரத்தையும் போர்த்துக்கேயர் ஆட்சியுரிந்தனர். இதற்கெனத் தனியான ஆட்சி அமைப்பை நிறுவினர். கொழும்பில் உள்ள ஆட்சித் தலைவரை மேலாக ஏற்றுக் கொண்டாலும், யாழ்ப்பாண அரசை ஆட்சி செய்த போர்த்துக்கேயத் தளபதி, நீதி முறைகளையும், ஆட்சி முறைகளையும் தமிழ் ஈழ அரசர்களான ஆரியச்சக்கரவர்த்திகளின் வழமைக் கேற்ப நடாத்தினர்.

குடாநாட்டுக்குத் தெற்கேயுள்ள வன்னிப்பகுதிகள் போர்த்துக்கேயரின் மேலாணையை ஏற்றுக் கொள்ளவில்லை. போர்த்துக்கேயருக்குத் திறை கொடுக்கவில்லை கண்டி அரசனின் மேலாணையை ஏற்றுக் கொள்ளவில்லை. கண்டி அரசனுக்குத் திறை கொடுக்கவில்லை. எந்த அரசின் பாதுகாப்பையும் நாடவில்லை. தன்னாட்சியுடைய வன்னிமைகளாக, அத்தலைவர்கள் ஆட்சி செய்தனர்.

கிழக்குக் கரையோரத்தில் உள்ள கொட்டியாற்றுப் பற்று வன்னிமை, பழகாம வன்னிமை பாணமை வன்னிமை ஆகிய மூன்றும் கண்டி அரசனின் மேலாணையை ஏற்றிருந்தன; பாதுகாப்பைக் கோரியிருந்தன; எனினும், தன்னாட்சியுரிமையுள்ள தமிழ் ஆட்சிப் பிரிவுகளாகச் செயற்பட்டன.

மாவலி கங்கைக்குக் கிழக்கேயுள்ள நிலப்பகுதிகள், கும்புக்கன் ஆற்றுக்கு வடக்கேயுள்ள நிலப்பகுதிகள், இவ்வன்னிமைகளின் ஆட்சிக்குட்பட்டிருந்தன. இவ்வன்னிமைகள், கண்டி அரசனுக்குத் திறை செலுத்திக் கொண்டிருந்தன.

பல்வேறு ஆட்சிகளின் கீழ் ஆளப்பட்டிருப்பினும், தமிழ் ஈழ நிலப்பகுதியின் தமிழ்த் தன்மை மாறாதிருந்தமை குறிப்பிடத்தக்கது.

ஓல்லாந்தர் காலம் கி. பி. 1638-1795

ஓல்லாந்தரும் மேலைநாட்டவரே. ஏலம் கறுவா போன்ற வாசனைத் திரவியங்களை வாங்க வந்தவர்கள் நாடுகளின் ஆட்சியுரிமையில் தலையிட்டார்கள். கி. பி. 1638-ல் மட்டக்களப்பைத் தாக்கி, அங்கு முதன் முதலில் கோட்டை அமைத்தார்கள். கி. பி. 1656-ல் கொழும்பைத் தாக்கி வெற்றி பெற்றார்கள். கி. பி. 1658-ல் யாழ்ப்பாணத்தைத் தாக்கி வெற்றி பெற்றார்கள். படிப்படியாகப் போர்த்துகேயரை, இலங்கையில் இருந்து ஓல்லாந்தர் விரட்டினார்கள். தீவின் கரையோரப்பகுதிகளைத் தமது ஆட்சிக்குக் கீழ் கொண்டுவந்தார்கள்.

ரொபெட் நொக்ஸ்

கி. பி. 1660-ம் ஆண்டில் ரொபேட் நொக்ஸ் (ROBERT KNOX) என்ற ஆங்கிலேயர், திருகோணமலையில் வைத்துக் கண்டி அரசனின் படைத்தளபதிகளால் சிறைப்பிடிக்கப்பட்டார். அப்பொழுது கொட்டியாற்றுப் பற்று வன்னிமை கண்டியரசனின் மேலாணையை ஏற்றிருந்தது கி. பி. 1679-ம் ஆண்டுவரை, ரொபெட் நொக்ஸ் கண்டியரசனின் கைதியாக, வாழ்ந்தார். வாரியப்பொலைக்கு அண்மையில் உள்ள பண்டார கொஸ்வத்தையில் சிலகாலம் வாழ்ந்தார்.

1679-ல் ரொபெட் நொக்ஸ் கண்டியரசனின் ஆணையில் இருந்து தப்பியோடினார். தப்பியோடியபின், தனது சிறை வாழ்வுபற்றி விரிவான நூல் ஒன்றை எழுதினார்.

ரொபேட் நொக்ஸ் தனது நூலில் இலங்கைத் தீவில் தமிழர்கள் தனியான நாட்டினமாக வாழ்வதைக் குறிப்பிட்டுள்ளார். சிங்கள நாட்டினத்தினரை விடச் சிறிது நாகரீகமுடையவர்களாகத் தமிழர்கள் வாழ்ந்தமையையும் குறிப்பிட்டுள்ளார்.

தப்பியோடும் வழியில் அனுராதபுரத்தை அடைந்த ரொபெட் நொக்ஸ், அங்கு சிங்கள மொழி தெரிந்தவர்கள் இல்லாமையைக் குறிப்பிட்டுத் சந்தைகளிலும் கடைத் தெருவிலும் ஊர்களிலும் தமிழர்கள் வாழ்ந்தமை பற்றிக் கூறியுள்ளார். அனுராதபுரம் கண்டி அரசனின் ஆட்சிக்குட்பட்டிருந்தது.

அனுராதபுரப் பகுதியின் ஆட்சித் தலைவராக இருந்தவர் சிங்கள மொழியைத் தெரிந்திராத தமிழர். ரொபெட் நொக்ஸ் அவருடன் உரையாடிய படிய பொழுது, மொழிபெயர்ப்பாளர் ஒருவரின் உதவியை நாடினார்.

அனுராதபுரத்தில் இருந்து அருவி ஆற்றின் கரையோரமாகக் காட்டுக்குள்ளாக நடந்து அரிப்புக்கு வந்துசேர்ந்தார். அனுராதபுரத்தில் இருந்து மன்னார் செல்லும் நெடுஞ்சாலையில் சென்றால் தமிழரைச் சந்திக்கநேரிடும் என ரொபேட் நொக்ஸ் அஞ்சினார்.

மேலும் அக்காலத்தில் வன்னிப் பகுதியைக் கைலாய வன்னியன் ஆட்சி செய்தமையை நொக்ஸ் குறிப்பிடுகின்றார். இந்த ஆட்சித் தலைவன் தமிழகை இருந்தமை, வன்னியில் உள்ள தமிழ் நிலப்பகுதியை ஆட்சி செய்தமை, ஓல்லாந்தருக்கோ, கண்டி அரசனுக்கோ திறை செலுத்தாத ஆட்சியைச் செலுத்திய விபரங்கள் ரொபேட் நொக்ஸின் பயணக் கட்டுரையில் உண்டு.

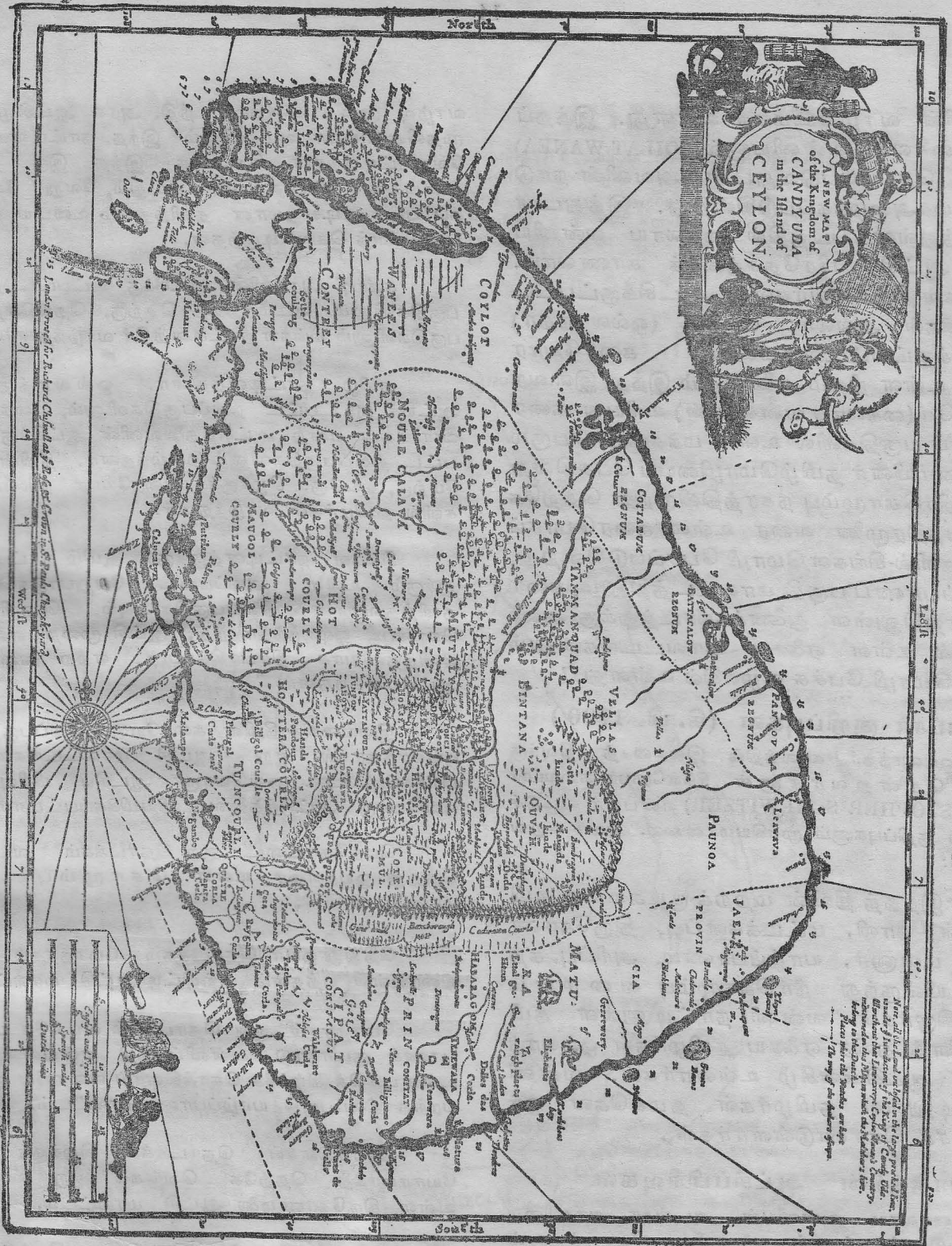
கைலாய வன்னியன் கண்டியரசனுடன் நட்புப் பூண்டிருந்தான். எனினும் திறை செலுத்தவில்லை. ஓல்லாந்தருடன் பகைமை பூண்டிருந்தான். தன்னைச் சியுள்ள, சுதந்திரமுள்ள அரசை அமைத்து ஆட்சி செய்த ஆட்சித் தலைவன், இளவரசன் என இவனை ரொபேட் நொக்ஸ் குறிப்பிட்டுள்ளார்.

இலங்கைத்தீவின் படத்தையும் ரொபேட் நொக்ஸ் வரைந்துள்ளார். அப்படத்திலே கைலாய வன்னியனின் ஆட்சிக்குட்பட்ட பகுதிகளைத் தெளிவாகக் காட்டியுள்ளார். COYLET WANNEA என்ற எழுத்துடன் குடாநாட்டுக்குத் தெற்கேயுள்ள வன்னிப் பகுதியும், கிழக்குக் கரையோரமாக உள்ள வன்னிமைகளும் தமிழ் ஆட்சித் தலைவனான கைலாய வன்னியனின் ஆட்சியின்கீழ் இருந்தமையை ரொபேட் நொக்ஸ் குறிப்பிட்டுள்ளார்.

ரேலன்ட் குறிப்புகள்

ஓல்லாந்தரின் ஆட்சிக்காலத்தில் இலங்கைத் தீவிற்கு வந்து, இத்தீவின் தன்மைகளைப்பற்றி எழுதியவர்களுள் அட்றியன் ரேலன்ட் (ADREAN RELAND) என்பவரும் ஒருவர். இவர் ஒரு கிழைத்தேயப் பண்பாடு பற்றிக் கற்ற ஓல்லாந்து தேச அறிஞர். பல மொழிகளைப் பயின்றவர். தமிழ், சிங்களம், மலாய் மொழிகள் பற்றி இவர் எழுதியுள்ளார். 17-ம் நூற்றாண்டின் இறுதியில் இவர் இலங்கைக்கு வந்திருந்தார். இவரின் குறிப்புக்களாவன:

“இந்தத் தீவை விட்டுப் புறப்படுமுன் நான் தமிழ்மொழி பற்றியும் சிறிது கூறவேண்டும். இந்தத் தீவின் பெரும்பகுதி தமிழ்



படம் இரண்டு: ரெபேட் நொக்லின் இலங்கைப்படம் (கி. பி. 1679)

கி. பி. 1660 தொடக்கம் 1679 வரை, கண்டியரசின் கைதயாக இருந்த ரெபேட் நொக்ஸ், தனது இலங்கை அனுபவங்களைப் பற்றி எழுதி வெளியிட்ட நூலில் உள்ள படம். கைலாய வன்னிமையின் ஆதிக்க எல்லைகளைப் படத்தில் காட்டியுள்ளார். புள்ளிக் கோடாக அருவி ஆற்றின் கீழிருந்து தொடங்கும் அந்த எல்லை, வடக்கின் வன்னிப்பகுதியையும், கிழக்கின், கொட்டியாறு, பழுகாமப் பாணமை வன்னிமையையும் உள்ளடக்குகின்றது. (COYLOT WANNES CONTREY) கைலாய வன்னியனின் நாடு எனக் குறிக்கப்பட்டுள்ளது.

ழர்களின் வாழ்விடமாக உள்ளது. இந்தப் பகுதி கைலாய வன்னியனல் (COILAT WANEA) ஆட்சி செய்யப்படுவதுடன், அவனின் நாடு எனவும் அழைக்கப்படுகின்றது. இத்துடன் இணைந்துள்ள படத்தில் கைலாய வன்னியனின் ஆட்சிப் பிரதேசத்தைக் காணலாம். இவர்கள் சிங்களவர்களின் ஆட்சிக்குட்பட்ட குடிமக்கள் அல்லர்; எங்கள் (ஒல்லாந்தர்) ஆட்சிக்குட்பட்ட வரும்ல்லர். கரையோரமாக உள்ள நிலம் அனைத்தும் இந்த இளவரசனுக்கே (கைலாய வன்னியன்) உரியது. கரையோரப் பகுதிகளில் உள்ள மக்களுட் பெரும்பான்மையினர் தமிழ்மொழியைப் பேசுகின்றனர். நீர்கொழும்பு நகரத்திலிருந்து தெற்கே தேவேந்திரமுனை வரை உள்ள கரையோரப் பகுதிகளில் சிங்கள மொழி பேசப்படுகின்றது. யாழ்ப்பாணப் பகுதி மாவட்டத்திலும், கரையோரத்திலுள்ள துணைக்கண்டத்துக்கு அண்மையில் உள்ள ஏனைய மாவட்டங்களிலும் தமிழ்மொழி பேச்சு வழக்கில் உள்ளது.”

சுவைட்சர் குறிப்புகள் (கி.பி. 1700)

ஒல்லாந்தர் காலத்தில் இலங்கைத் தீவுக்கு வந்து சென்றவர்களுள் கிறிஸ்தோபர் சுவைட்சர் (CHRISTOPHER SCHEWITZER) என்பவர் விட்டுச் சென்ற குறிப்புகளும் முக்கியமானவை. அவர் கூறுவதாவது:

“இந்தத் தீவின் மற்றக் குடிகளான தமிழர்கள் காலி, மட்டக்களப்பு, திருகோணமலை, மன்னார், யாழ்ப்பாணம், அரிப்பு, கற்பிட்டியிலிருந்து நீர்கொழும்பு வரையும் வாழ்கிறார்கள். வன்னி நாட்டிலுள்ள தமிழர்களைத் தவிர ஏனைய தமிழர்கள் ஒல்லாந்தரின் ஆட்சியின்கீழ் உள்ளார்கள். வன்னி நாட்டிலுள்ள தமிழர்கள் தமக்கென ஓர் அரசைக் கொண்டுள்ளார்கள்.,

ஒல்லாந்தரின் ஆட்சிப்பிரிவுகள்

கைலாய வன்னியன் அடங்கா அரசரிமை கொண்டு ஒல்லாந்தரின் வலைகளில் விழாமல் வன்னிப்பகுதியை ஆட்சிசெய்தான். வன்னிப்பகுதி தவிர்ந்த ஏனைய கரையோரப் பகுதிகள் ஒல்லாந்தரின் ஆட்சியின் கீழ் இருந்தன.

இலங்கைத் தீவில் இரு இன வழி நாட்டினங்கள் இருந்தன. சிங்கள நாட்டினம் இருந்தது. தமிழ் நாட்டினம் இருந்தது மொழிவழியில் மட்டுமல்ல மதம்,

வாழ்வு முறை பண்பாடு, நீதி, அரசு ஆட்சிமுறை முதலிய எல்லா வழிகளிலும் இந்த நாட்டினங்கள் வேறுபட்டிருந்தன. சிறப்பாக இந்த இரு நாட்டினங்களும் பிரித்தறியக் கூடியதும், வேறு வேறுக்கப் படக் கூடியதுமான தனித்துவம் உடைய நிலப்பகுதிகளைத் கொண்டிருந்தன.

கண்டி அரசனின் ஆட்சிக்கு உட்பட்ட நிலப்பகுதிகளிலும். வடமத்திய, தெற்கு, தென்மேற்குப் பகுதிகளிலும் சிங்கள நாட்டினத்திர் வாழ்ந்தனர்.

தமிழ் நாட்டினத்தினர், ஒல்லாந்தரின் ஆட்சிக்கு உட்பட்ட நிலப்பகுதிகளிலும், கைலாய வன்னியன் என்ற ஆட்சித்தலைவனின் ஆட்சிக்கு உட்பட்ட நிலப்பகுதிகளிலும் வாழ்ந்தனர். தீவின் வடமேற்கு, வடக்கு, கிழக்குக் கரையோர நிலப்பகுதிகளில் தமிழர்கள் வாழ்ந்தனர்.

சிங்கள நாட்டினத்துக்கும் தமிழ் நாட்டினத்துக்கும் உள்ள அடிப்படை வேறுபாடுகளையும், தனித்துவமான நிலப்பகுதிகளையும் தெரிந்து கொண்ட ஒல்லாந்தர் நீதி, ஆட்சி முறை என்பன தனித்தனியாக நிர்வாகிக்கப்பட ஏற்ற வகையில் ஆட்சியமைத்தனர்.

இலங்கைத் தீவின் கரையோர நிலப்பகுதிகள் ஒல்லாந்தரால் ஆறு ஆட்சி மாவட்டங்களாகப் பிரிக்கப்பட்டன. ஒவ்வொரு ஆட்சிப் பிரிவுக்கும் ஒவ்வொரு ஆட்சித்தலைவர் நியமிக்கப்பட்டார்.

பெந்தோட்டை ஆறு தொடக்கம் வடக்கே தெதுறு ஓயாவரை உள்ள கொழும்பு ஆட்சி மாவட்டம்.

தெதுறு ஓயா தொடக்கம் மோதரகம் ஆறு வரையுள்ள புத்தளம் - கற்பிட்டி ஆட்சி மாவட்டம்.

மோதரகம் ஆறு தொடக்கம் வடக்கே யாழ்ப்பாணக் குடாநாடு, வன்னிப்பகுதி என்பனவற்றை உள்ளடக்கிக் கிழக்கே கொக்கிளாய் வரையில் உள்ள பரந்த நிலப்பகுதி யாழ்ப்பாண மாவட்டம்,

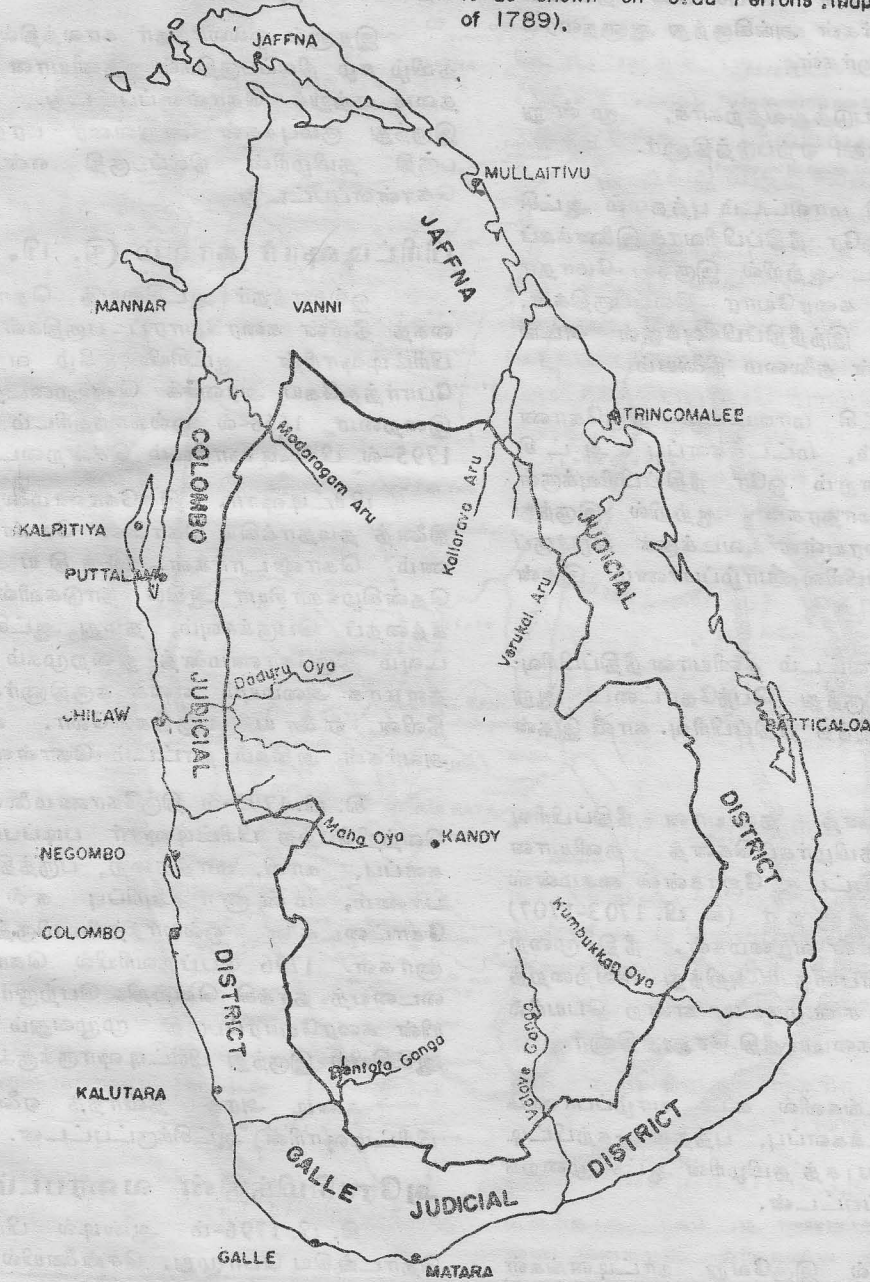
கொக்கிளாய் தொடக்கம் கிழக்குக் கரையோரமாகத் தெற்கே வெருகல் ஆறு வரையும் உள்ள திருகோணமலை ஆட்சி மாவட்டம்.

வெருகல் ஆற்றில் இருந்து கரையோரமாகத் தெற்கே கும்புக்கன் ஆறு வரையுமுள்ள மட்டக்களப்பு ஆட்சி மாவட்டம்.

கும்புக்கன் ஆற்றில் இருந்து தெற்கேயும் உரோகணமும் பெந்தோட்டை ஆறுவரை பரந்ததுமான காலி ஆட்சி மாவட்டம்.

CEYLON

showing the "Judicial Districts" of the Dutch settlements about 1790
(The boundary between the Dutch territory and the Kandyan kingdom is as shown on J. du Perron's map of 1789).



படம் மூன்று: ஒல்லாந்தர் கால ஆட்சி மாவட்டங்கள்

ஒல்லாந்தர் காலத்தில் யாழ்ப்பாணம், திருகோணமலை, மட்டக்களப்பு ஆகிய மூன்று ஆட்சி மாவட்டங்களும் தமிழர் நிலப்பகுதிகளாகக் கருதப்பட்டு ஒரே நிதிமாவட்டமாக நிர்வகிக்கப்பட்டது. ஜே. டி. பெரோனின் படத்தைத் தழுவிப் பெரோனியர் நடராஜா வரைந்த படத்தின் தழுவல்.

இந்த ஆறு ஆட்சி மாவட்டங்களில் ஒவ்வொன்றுக்கும் ஒவ்வொரு ஆட்சித் தலைவர் இருந்தனர். இந்த ஆறு ஆட்சித் தலைவர்களும் கொழும்பில் உள்ள ஒல்லாந்த ஆளுநரிடம் இணைத்து ஆட்சி செய்யப்பட்டனர். சாவகத்தில், ஐகர்த்தாவில் ஒல்லாந்தரின் கிழக்கிந்தியக் கம்பனியின் தலைமை நிலையம் இருந்தது. அவர்கள் அங்கிருந்து ஆளுநரைக் கொழும்புக்கு அனுப்பினார்கள்.

நீதியை நெறிப்படுத்துவதற்காக, மூன்று நீதிப்பிரிவுகளை ஒல்லாந்தர் ஏற்படுத்தினார்.

கொழும்பு ஆட்சி மாவட்டம் புத்தளம் ஆட்சி மாவட்டம் இரண்டும் ஒரே நீதிப்பிரிவாக இணைக்கப்பட்டன. பெந்தோட்டை ஆற்றில் இருந்து மோதரகம் ஆறுவரையுள்ள கரையோர நிலப்பகுதிகள், அங்கு வாழ்ந்த மக்கள் இந்நீதிப்பிரிவுக்குள் அடங்கினர். கொழும்பு இதன் தலைமை நிலையம்.

யாழ்ப்பாண ஆட்சி மாவட்டம் திருகோணமலை ஆட்சி மாவட்டம், மட்டக்களப்பு ஆட்சி மாவட்டம் ஆகிய மூன்றும் ஒரே நீதிப்பிரிவுக்குள் இணைக்கப்பட்டன. மோதரகம் ஆற்றில் இருந்தும் புக்கன் ஆறு வரையுள்ள வடக்குக் கிழக்குப் பகுதியே இந்த நீதிப்பிரிவு. யாழ்ப்பாணம் இதன் தலைமை நிலையம்.

காலி ஆட்சி மாவட்டம் தனியான நீதிப்பிரிவுகும் புக்கன் ஆற்றில் இருந்து பெந்தோட்டை ஆறு வரையுள்ள பகுதியே இந்த நீதிப்பிரிவு. காலி இதன் தலைமை நிலையம்.

சிங்களவர்கட்கெனத் தனியான நீதிப்பிரிவுகள் ஏற்பட்டன. தமிழர்கட்கெனத் தனியான நீதிப்பிரிவு ஏற்படுத்தப்பட்டது. ஜோகன்ஸ் சைமன்ஸ் என்ற ஒல்லாந்த ஆளுநர் (கி. பி. 1703-1707) யாழ்ப்பாணத்து மக்களின் வழமைகள், நீதி முறைகள் தனியானவை என்பதை அறிந்து அவற்றைத் தொகுப்பித்தார். தேசவழமை என்ற பெயரில் வெளியிட்டார். அதற்கமைய நீதி செலுத்தினார்.

ஆட்சி மாவட்டங்களில் கூட யாழ்ப்பாணம் திருகோணமலை, மட்டக்களப்பு, புத்தளம்-கற்பிட்டி என்பன ஒரே மாதிரியாகத் தமிழரின் ஆட்சி முறைக் கேற்ப ஆட்சி செய்யப்பட்டன.

இலங்கைத் தீவில் இருவேறு நாட்டினங்கள் இருந்தன. இவை தனித்தனி அரசுகளால் ஆட்சி செய்யப்பட்டன. வெவ்வேறான ஆட்சி முறையைப் பின்பற்றின. வெவ்வேறான நீதிமுறையைப் பின்பற்றின. வெவ்வேறான வாழ்வு முறைகளைக் கொண்டிருந்தன. மொழி, பண்பாடு, சமயம் என்பவற்றில் வேறுபட்டிருந்தன.

இவற்றை ஒல்லாந்தர் கவனத்தில் எடுத்துக் கொண்டார்கள். எனவே அந்த இரு நாட்டினங்களும் தனித்தனியாக ஆட்சி செய்யப்பட வேண்டும் எனக் கருதினார்கள். ஆட்சி முறையின் தனித்துவத்தைப் பேணினார்கள் நீதி முறையின் தனித்துவத்தைப் பேணினார்கள்.

இதனால் ஒல்லாந்தர் காலத்தில் (1638-1795) தமிழ் ஈழ நிலப்பகுதிகள் தனியான அமைந்திருந்தமை ஏற்றுக் கொள்ளப்பட்டது. புத்தளத்தில் இருந்து கும்புக்கன் ஆறுவரை பரந்திருந்த நிலப்பகுதி தமிழரின் நிலப்பகுதி என்பதும் ஏற்றுக் கொள்ளப்பட்டது.

பிரிட்டிஷார் காலம் (கி. பி. 1796-1947)

ஒல்லாந்தர் ஆட்சியைத் தொடர்ந்து, இலங்கைத் தீவின் கரையோரப் பகுதிகள் கி. பி. 1796-ல் பிரிட்டிஷாரின் ஆட்சியின் கீழ் வந்தது. 1619-ல் போர்த்துகேய அரசைக் சென்றடைந்த தமிழ் ஈழ இறைமை, 1658-ல் ஒல்லாந்தரிடம் சென்றடைந்த 1795-ல் பிரிட்டிஷாரிடம் சென்றடைந்தது.

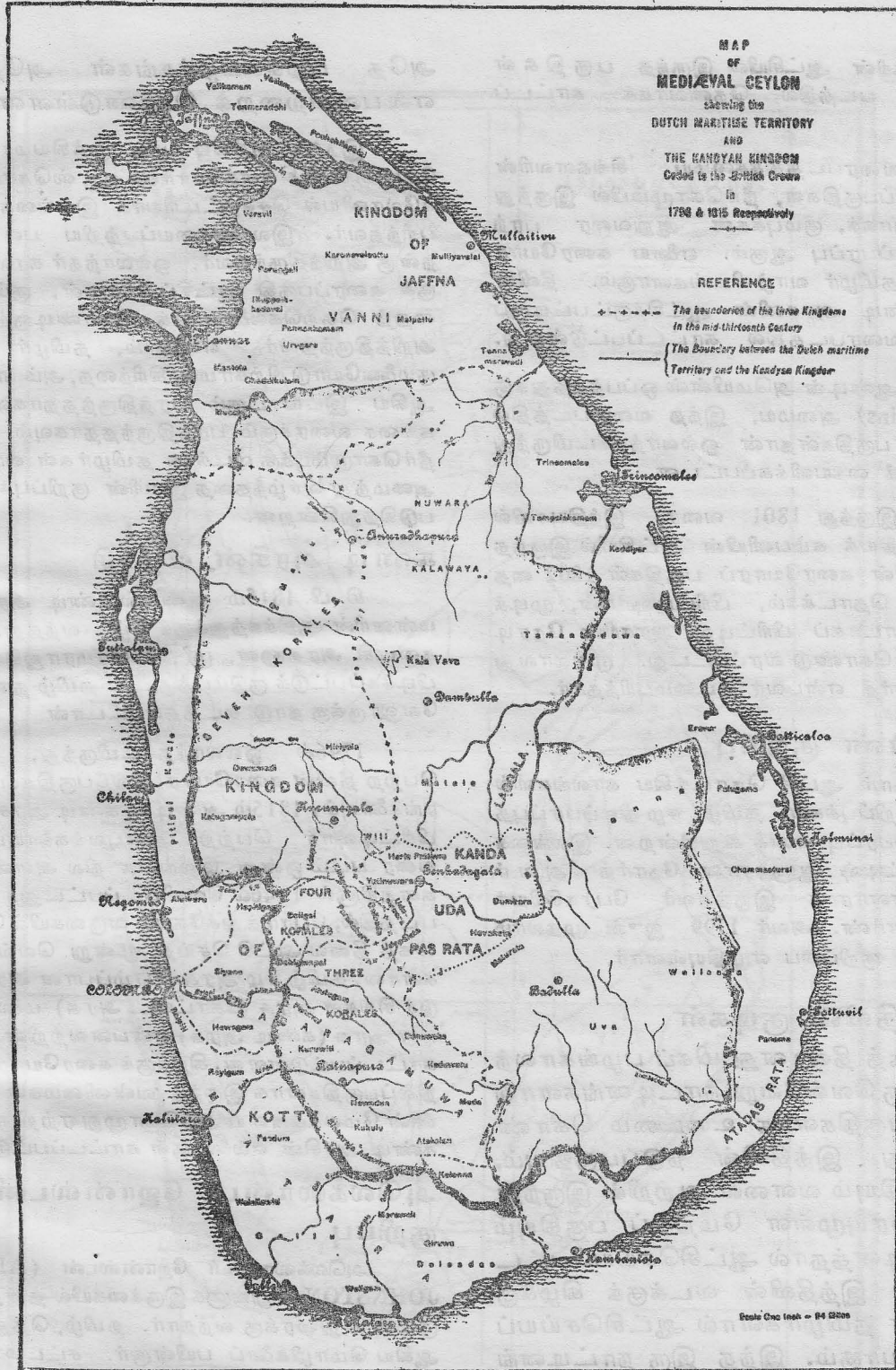
பிரிட்டிஷார், திருகோணமலைத் துறைமுகத்தினைத் தமதாக்கிக் கொள்ள வேண்டும் என எண்ணம் கொண்டார்கள். இந்திய துணைக்கண்டம், தென்கிழக்காசியா ஆகிய நாடுகளில் தமது வர்த்தகத்தைப் பெருக்கவும், தமது ஆட்சியை நிலைநாட்டவும் திருகோணமலைத் துறைமுகம் சிறந்த அடித்தளமாக அமையும் எனக் கருதினார்கள். இலங்கைத் தீவின் ஏனைய பகுதிகளிலோ, வர்த்தகத்திலோ அவர்கள் அதிகம் நாட்டம் கொள்ளவில்லை.

கி. பி. 1795-ல் திருகோணமலையைத் தாக்கி வெற்றிபெற்ற பிரிட்டிஷார் படிப்படியாக, மட்டக்களப்பு, காலி, மாத்தறை, பருத்தித்துறை யாழ்ப்பாணம், மன்னார் அரிப்பு கல்பிட்டி ஆகிய கோட்டைகளை ஒல்லாந்தரிடமிருந்து கைப்பற்றினார்கள். 1796 பெப்ரவரியில் கொழும்புக் கோட்டையைத் தாக்கி வெற்றி பெற்றார்கள். இலங்கையின் கரையோரப்பகுதி முழுவதும் ஒல்லாந்தரின் ஆட்சியில் இருந்து பிரிட்டிஷாருக்குக் கைமாறியது.

கண்டி அரசு தவிர்ந்த ஏனைய பகுதிகள் பிரிட்டிஷாரின் ஆட்சிக்குட்பட்டன.

அரோசிமித்தின் வரைபடம்

கி. பி. 1796-ம் ஆண்டில் பிரிட்டிஷ ஆட்சி தொடங்கிய பொழுது, சென்னையில் உள்ள செயிற்ற் ஜார்ஜ் கோட்டையின் ஆளுநர் மூலமாக, ஆட்சி நடாத்தப்பட்டது. இந்தியா பற்றிய அலுவலர்கள் தொடர்பான பிரிட்டிஷ ஆணையாளரிடம் இருந்த வரைபடம்தான், இலங்கையின் படம்தான் இன்று அரோசிமித்தின் (ARROWSMITH) இலங்கைப்படம் எனப் புகழ் பெற்றுள்ளது.



படம் ஐந்து: ஒல்லாந்தரின் கரையோரப்பகுதிகளும் கண்டி அரசும் (கி.பி. 1796-1815)

தமிழ் அரசு என நாம் கருதும் யாழ்ப்பாண அரசு, கீழநாட்டுச் சிங்கள அரசான கோட்டை அரசு, மலைநாட்டுச் சிங்கள அரசான கண்டி அரசு ஆகியவற்றின் எல்லைகள் காட்டப்பட்டுள்ளன. ஒல்லாந்தரின் கரையோர நிலப்பகுதியும், 1815-ல் பிரிட்டிஷாரசைச் சென்றடைந்த கண்டி அரசின் எல்லைகளும் காட்டப்பட்டுள்ளன. யாழ்ப்பாண அரசின் வலிமை குன்றிய இறுதிக்காலத்தில் கிழக்குத் தமிழ் நிலப்பகுதி வன்னிமைகள் கண்டி அரசின் மேலாண்மையை ஏற்றிருந்தன.

ஓல்லாத்தரின் ஆட்சியில் இருந்த பகுதிகள் அரோசிமித்தின் படத்தில் தெளிவாகக் காட்டப்பட்டுள்ளது.

இந்த வரைபடத்துக்கமைய சிங்களவரின் கரையோர நிலப்பகுதிகள், நீர்கொழும்பில் இருந்து தெற்குக் கிழக்காகக், கும்புக்கன் ஆறுவரை பரந்திருக்கின்ற நிலப்பரப்பு ஆகும். ஏனைய கரையோர நிலப்பகுதிகள் தமிழர் வாழ்விடங்களாகும். தீவின் நடுப்பகுதி கண்டி அரசனின் ஆட்சிக்குட்பட்டிருப்பதும் இந்த வரைபடத்தில் காட்டப்பட்டுள்ளது.

1802-ம் ஆண்டின் அமெயின்ஸ் ஒப்பந்தத்துக்கு (Treaty of Amiens) அமைய, இந்த வரைபடத்தில் காட்டப்பட்ட பகுதிகள்தான் ஓல்லாந்தரிடமிருந்து ஆங்கிலேயருக்குக் கையளிக்கப்பட்டன.

1796-ல் இருந்து 1801 வரை, இந்தியாவில் உள்ள கிழக்கிந்தியக் கம்பனியின் ஆட்சியில் இருந்த இலங்கைத் தீவின் கரையோரப் பகுதிகள் 1802 தை முதலாம் நாள் தொடக்கம், பிரிட்டிஷாரின், முடிக்குரிய ஆதிக்க நாடாகப் பிரிட்டிஷ அரசின் நேரடி ஆட்சியின் கீழ் கொண்டு வரப்பட்டது. முதலாவது ஆளுநராக நோர்த் என்பவர் கடமைபுரிந்தார்.

கிளெக்கோர்ன் குறிப்பு

பிரிட்டிஷார் ஆட்சி தொடங்கிய காலங்களில் எழுதப்பட்ட குறிப்புக்கள், தமிழ் ஈழ நிலப்பரப்புத் தனியான நிலப்பரப்பு எனக் கூறுகின்றன. இலங்கையின் முதல் பிரிட்டிஷ ஆளுநரான நோர்த் அவர்களின் செயலாளராக இருந்தவர் பேராசிரியர் ஹியு கிளெக்கோர்ன். அவர் 1799 ஜூன் முதலாம் நாள் பின்வரும் குறிப்பை எழுதியுள்ளார்.

தீவின் குடிகள்

“இலங்கைத் தீவானது மிகப் பழங்காலந் தொடரே இரு வெவ்வேறு நாட்டினங்களால் வெவ்வேறு பகுதிகளாக உடைமை கொண்டாடப்பட்டது. இத்தீவின் நடுப்பகுதியும், தெற்குப் பகுதியும் வளவை ஆற்றில் இருந்து சிலாபம் வரையுமுள்ள மேற்குப் பகுதியும் சிங்கள நாட்டினத்தால் ஆட்சிசெய்யப்பட்ட பகுதியாகும். இத்தீவின் வடக்குக் கிழக்கு நிலப்பகுதிகள் தமிழர்களால் ஆட்சிசெய்யப்பட்ட பகுதியாகும். இந்த இரு நாட்டினங்களும் மதத்தாமும் மொழியாலும் வாழ்க்கைப் பண்பாலும் முற்றிலும் வேறுபட்டன.

தமிழர்கள் இந்திய துணைக்கண்டத்தில் இருந்து குடிபெயர்ந்தார்கள் போலும். ஏனெனில் அக்கரையில் உள்ள அதே மொழி,

அதே பழக்கவழக்கங்கள் அதே சமயம் என்பனவற்றைக் கொண்டுள்ளனர்.”

இந்தக் குறிப்பு மிக முக்கியமான குறிப்பு பேராசிரியர் கிளெக்கோர்ன் ஒரு ஸ்கொட்டிஷ்காரர். கலோனியல் செகரட்டரியாக இலங்கையில் கடமை புரிந்தவர். இலங்கையைப்பற்றிய பல விபரங்களை நன்கு அறிந்திருந்தவர். ஓல்லாந்தர் காலத்தில், கிழக்குக் கரைப்பகுதி ஆட்சிப்பிரிவுகள், கும்புக்கன் ஆற்றைத் தெற்கெல்லையாகக் கொண்டிருந்ததை நன்கு அறிந்திருந்தவர். எனினும், தமிழர் நிலப்பகுதி, குமையோடு நிற்காமல், கிரிந்தை, அம்பாந்தோட்டை ஆகிய இடங்கட்கும் பரந்திருந்ததாகவும், வளவை கங்கை வரைக்கும் பரந்திருந்ததாகவும் கூறுகின்றார். நீர்கொழும்புக்கு வடக்கே தமிழர்கள் வாழ்விடங்களை அமைத்து வாழ்ந்ததை இவரின் குறிப்புக்கள் உறுதிப்படுத்துகின்றன.

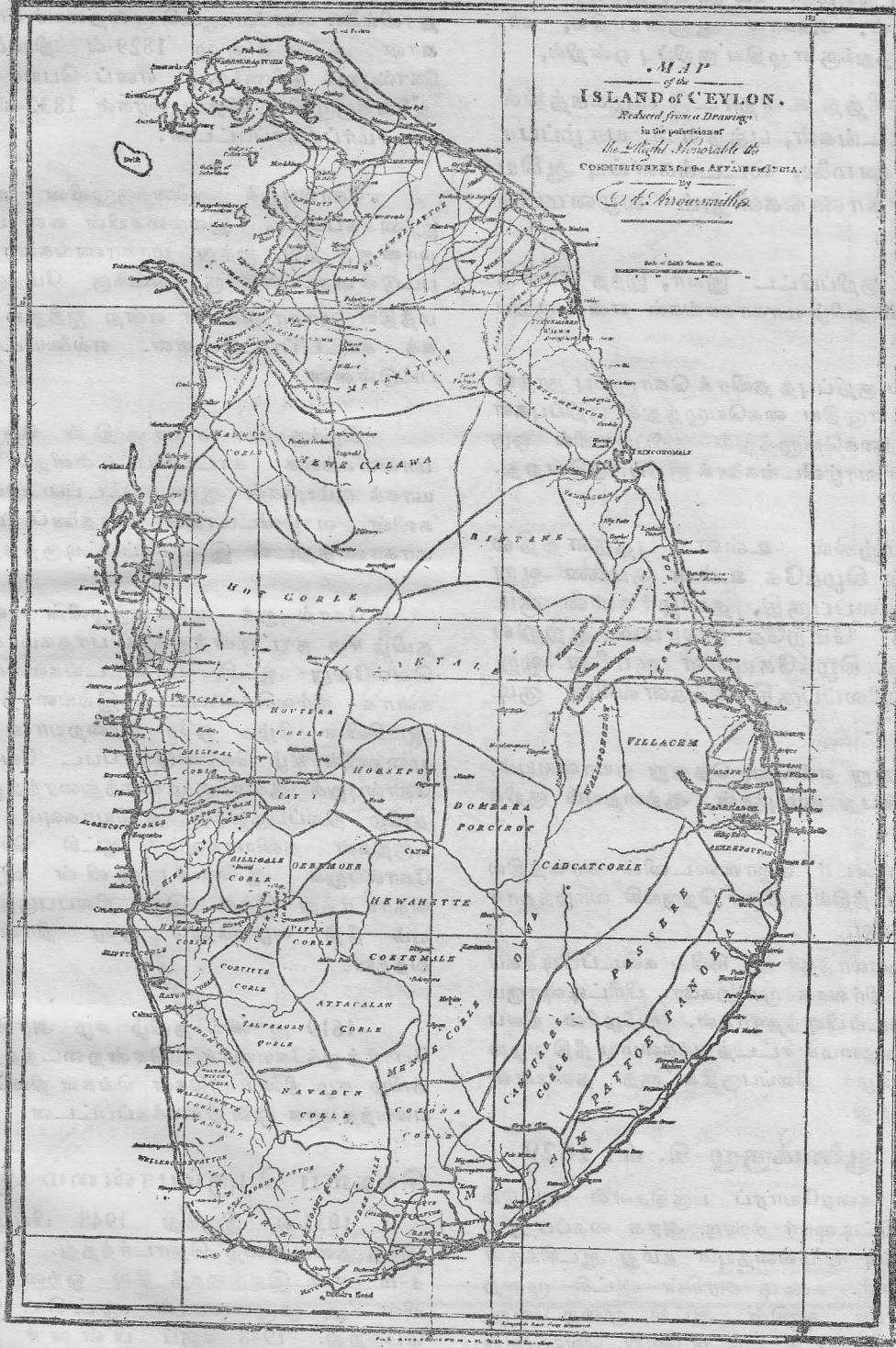
கண்டி அரசின் வீழ்ச்சி

கி. பி. 1815ம் ஆண்டில் கண்டி அரசு பிரிட்டிஷ மன்னரின் ஆதிக்கத்துக்குக் கீழ் வந்தது. கண்டியின் கடைசி அரசனான, ஸ்ரீ விக்கிரமராஜசிங்கன், சிறை பிடிக்கப்பட்டுக் குடும்பத்துடன் தமிழ் நாட்டில் உள்ள வேலூருக்கு நாடு கடத்தப்பட்டான்.

1796ல் ஓல்லாந்தரிடமிருந்து, பிரிட்டிஷார் பெற்ற தீவின் கரையோர நிலப்பகுதிகள் பற்றிய விபரங்களையும், 1815ம் ஆண்டில், கண்டி அரசனிடமிருந்து பிரிட்டிஷார் பெற்ற ஆள்புலங்களையும் குறிக்கும் வரை படம் ஒன்று இலங்கை நில அளவைத் துணைக் களத்தினால் 1946ல் வெளியிடப்பட்டது. இந்த வரைபடத்தில், போர்த்துகேயர் வருகையின்போது இலங்கைத் தீவை ஆட்சி செய்த மூன்று வெவ்வேறு அரசுகளான, தமிழ் ஈழ அரசு (யாழ்ப்பாண அரசு) கீழ்நாட்டுச் சிங்கள அரசு (கோட்டை அரசு) மலைநாட்டுச் சிங்கள அரசு (கண்டி அரசு) என்பனவற்றின் எல்லைகளும் காட்டப்பட்டுள்ளன. கிழக்குக் கரையோரத்தில் தமிழ் நிலப்பகுதிகளாக இருந்த வன்னிமைகள் கண்டி அரசனின் மேலாணையை அப்பொழுது ஏற்றிருந்தமையால் கண்டி அரசின் எல்லைக்குள் காட்டப்பட்டுள்ளன.

அலெக்ஸாண்டர் ஜோன்ஸ்டனின் குறிப்பு

அலெக்ஸாண்டர் ஜோன்ஸ்டன் (ALEXANDER JOHNSTON) சிறுவகை இருக்கையில் தனது தந்தையாருடன் மதுரைக்கு வந்தார். தமிழ், தெலுங்கு, இந்தி ஆகிய மொழிகளைப் பயின்றார். சட்டமா அதிபராக இலங்கைக்கு வந்தார். கி. பி. 1806ல் உயர் நீதிமன்ற நீதியரசராகப் பதவிபெற்றார். நீதித்துறையில் பல நல்ல முறைகளை அறிமுகப்படுத்திய இந்த ஆங்கிலேயர், சமூகத்துறையிலும் பல நன்மைகளைச் செய்தார். இலங்கையில் உள்ள ரேயல் ஏஷியாடிக் கழகக் கிளையைத் தொடங்கி வைத்தவர் இவரே,



படம் நான்கு: அரோசியத்தின் இலங்கைப் படம்

ஒல்லாந்தரின் ஆட்சியில் இருந்த பகுதிகள் கரையோரமாகக் காட்டப்பட்டுள்ளன. கரையோரப் பகுதிகளைக் கண்டி அரசிடம் இருந்து வேறுபடுத்தும் எல்லைக்கோடு காட்டப்பட்டுள்ளது.

கி. பி. 1807 நவம்பர் 4ம் நாள், அலெக்ஸாண்டர் ஜோன்ஸ்டன், அக்கால ஆளுனராகிய, சர். தாமஸ் மெயிட்லாந்துக்கு எழுதிய குறிப்பு ஒன்றில்,

“நான் சேகரித்த உள்நாட்டு வழக்கத்தில் உள்ள சில சட்டங்கள், புத்தளம், யாழ்ப்பாணம், திருகோணமலை, மட்டக்களப்பு ஆகிய நான்கு மாகாணங்களிலும் வழமையில் உள்.”

இவ்வாறு குறிப்பிட்ட இவர், இந்த நான்கு மாகாணங்களையும் தமிழ் மாகாணங்கள் எனக் குறிப்பிடுகின்றார்.

மேற்கூறிய குறிப்புத் தவிரக் கொழும்பு நூதன சாலையில், இவர் எழுதிய கையெழுத்துக் குறிப்புகள் சில உண்டு. இக்கையெழுத்துக் குறிப்புகளில் ஒரு குறிப்பு தமிழரின் வாழ்விடங்களைக் குறிப்பிடுகின்றது. அக்குறிப்பில்,

“வடமேற்கில் உள்ள புத்தளத்தில் இருந்து, தென் கிழக்கே உள்ள குமணை ஆறு வரை உள்ள நிலப்பகுதி, தமிழர்களின் குடியிருப்பு ஆகும். மேற்கே சிலாபம் ஆற்றில் இருந்து, தென் கிழக்கேயுள்ள குமணை ஆறு வரையுள்ள நிலப்பகுதி சிங்களவரின் குடியிருப்பு ஆகும்”.

சிலாபம் ஆறு என்பது, தெதுறு ஓயாவையும், குமணை ஆறு என்பது கும்புக்கன் ஆற்றையும் குறிக்கின்றது.

அலெக்ஸாண்டர் ஜோன்ஸ்டனின் காலத்தில் புத்தளம் மாவட்டத்தில் தமிழர் நெருங்கி வாழ்ந்தார்கள் என்பது தெளிவு.

மேலும், ஒல்லாந்தர் ஆட்சியில் கடைப்பிடிக்கப்பட்டு வந்த நீதி நிர்வாக முறைகளை, பிரிட்டிஷாரும் தொடர்ந்து கடைப்பிடித்தார்கள். தமிழரின் நிலப்பகுதிகளில் தேசவழமைச் சட்டத்துக்கமைய நீதி வழங்கப்பட்டது. தமிழர் நிலப்பகுதிக்குத் தனியான நீதிப்பிரிவு இருந்தது.

கோல்புறுக் ஆணைக்குழு கி. பி. 1829

நாட்டின் கரையோரப் பகுதிகளில் மட்டும் ஆட்சிசெய்த பிரிட்டிஷார் கண்டி அரசு கைப்பற்றப்பட்ட பின், தீவு முழுவதையும் தமது ஆட்சிக்குள் கொண்டு வந்தனர். கண்டி அரசின் ஆட்சி முறை வேறு, யாழ்ப்பாண அரசின் ஆட்சி முறை வேறு, கோட்டை அரசின் ஆட்சி முறை வேறு. வெவ்வேறு முறைகளால் ஆட்சி செய்வதில் உள்ள குறைபாடுகளால் பிரிட்டிஷார் துன்பப்பட்டனர். கண்டி அரசின் கீழிருந்த ஆட்சித் தலைவர்களின் உரிமை நீக்கப்படாததால் அவர்கள் தன்னிச்சையாக ஆட்சி செய்யவும் தொடங்கினர். கண்டியில் நடைபெற்ற புரட்

சியும் (கி. பி. 1818) பிரிட்டிஷாருக்கு மன நிறைவைத் தரவில்லை. எனவே ஆட்சி முறையைச் சீர் செய்வதற்கான ஆணைக்குழு 1829-ல் நியமிக்கப்பட்டது. கோல்புறுக் ஆணைக்குழு எனப் பெயர் பெற்ற இந்த ஆணைக்குழுவின் விதப்புரைகள் 1832-ல் அறிக்கையாகக் சமர்ப்பிக்கப்பட்டன.

கோல்புறுக் ஆணைக்குழுவின் அறிக்கையுடன் இணைக்கப்பட்ட இலங்கையின் வரைபடம் முக்கியமானது. தீவு, ஐந்து மாகாணங்களாகப் பிரிக்கப்பட்டுள்ளது. கிழக்கு, வடக்கு மேற்குத் தெற்கு, மத்திய மாகாணங்கள் என்ற ஐத்தும் வரைபடமாகக் காட்டப்பட்டுள்ளன. எல்லையிட்டுக் காட்டப்பட்டுள்ளன.

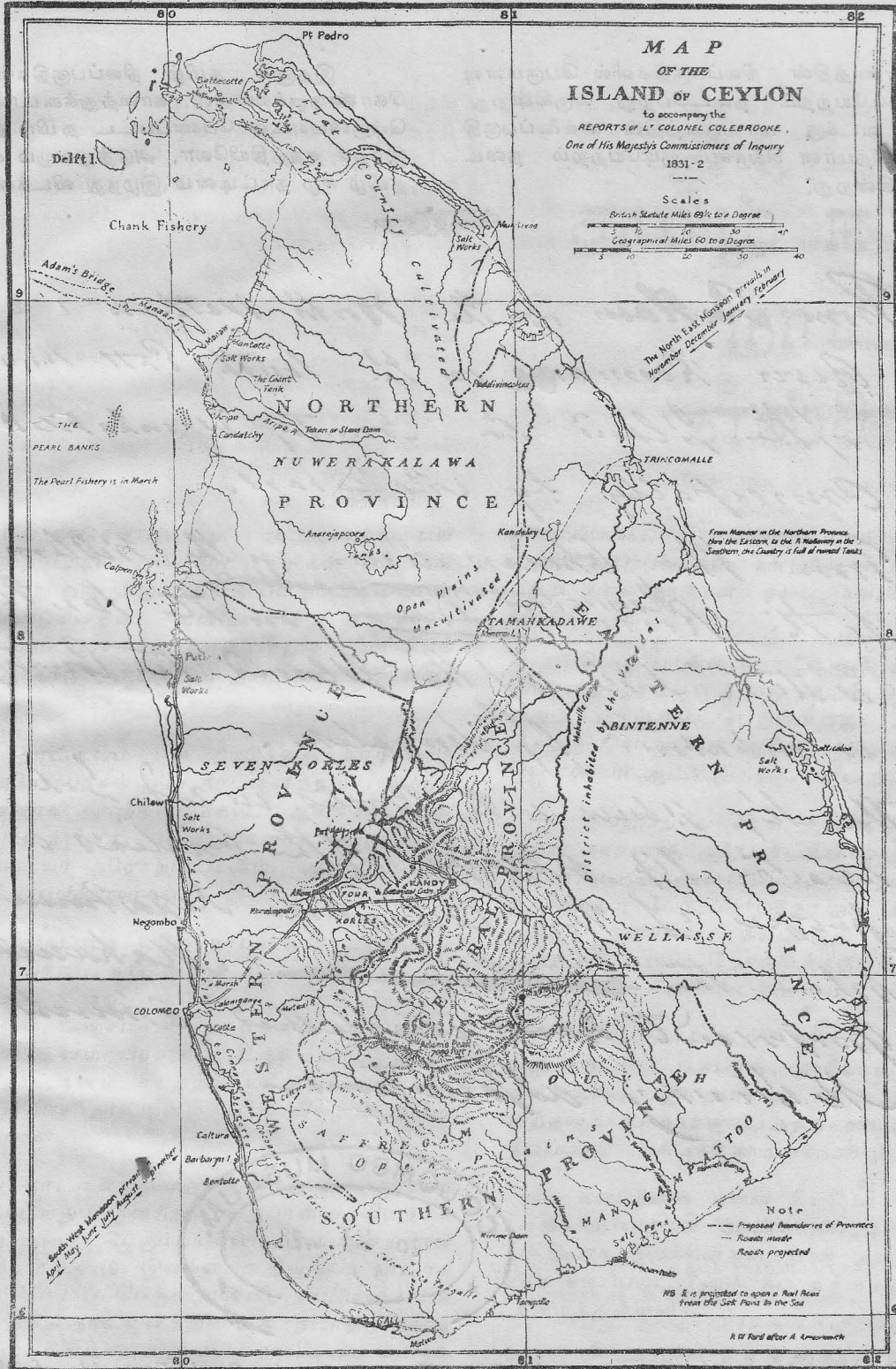
கிழக்கு மாகாணத்தின் மேற்கெல்லையாக மாவலிகங்கை காட்டப்பட்டுள்ளது. தெற்கெல்லையாகக் கும்புக்கன் ஆறு காட்டப்பட்டுள்ளது. வேடர்களின் வாழ்விடமாகிய விந்தளைப் பகுதி கிழக்கு மாகாணத்துடன் இணைக்கப்பட்டிருந்தது.

கோல்புறுக் ஆணைக்குழுவின் விதப்புரைகள் தமிழ் ஈழ நாட்டினத்துக்குப் பாதகமாக அமைந்தன வெவ்வேறு ஆட்சி மாவட்டங்களாக, நீதிப்பிரிவுகளாக நிர்வகிக்கப்பட்ட இலங்கைத் தீவு, ஒரே ஆட்சியின் கீழ், ஒரே முறையான நீதிவழங்கல் முறையின் கீழ் கொண்டுவரப்பட வேண்டும் எனக் கோல்புறுக் ஆணைக்குழு விதத்துரைந்தது. 1883 வரை தமிழ் நிலப்பகுதிகள் தனியாகவும் சிங்கள நிலப்பகுதிகள் தனியாகவும் ஆட்சி செய்யப்பட்டன. கோல்புறுக் ஆணைக்குழுவின் விதப்புரைகளைத் தொடர்ந்து இந்த இரு நிலப்பகுதிகளின் ஆட்சியும் நீதி வழங்கலும் ஒரே நிர்வாகத்தின் கீழ் வந்தன.

1619 ஜூனில் தமிழ் ஈழ அரசின் இறைமை போர்த்துக்கேயரைச் சென்றடைந்தது. 1833-ல் தமிழ் ஈழ நிலப்பகுதிகள் சிங்கள நிலப்பகுதிகளுடன் பலவந்தமாக ஒன்றிணைக்கப்பட்டன.

சிங்களப் பெரும்பான்மை ஆட்சி

1833-ல் இருந்து 1948 பிப்புருவரி 3 வரை இந்த நடைமுறை தொடர்ந்தது. 1948 பிப்புருவரி 4-ம் நாள் இலங்கைத் தீவு ஒற்றையாட்சி முறையின் கீழ் முழுமையான ஆட்சிப் பொறுப்பைப் பெற்றது. 1948 க்குப் பின்னர் ஒற்றையாட்சி அமைப்பில், சிங்களப் பெரும் பான்மை ஆட்சி, தமிழ் நிலப்பகுதிகளைச் சிங்கள குடியேற்றங்கள் மூலம் சிங்கள நிலப் பகுதிகளாக்க முயல்கின்றது. கிழக்கு மாகாணத்தின் எல்லைகள் கூட, மாவலிகங்கையில் இருந்து கிழக்குப்பக்கமாக நகர்த்தப்பட்டன.



படம் ஆறு: கோல்புறாக் ஆணைக் குழுவின் அறிக்கையுடன்
இணைக்கப்பட்ட இலங்கைப்படம் (கி பி 1832)

இந்தப் படத்தில் கிழக்கு மாகாணத்தின் தெற்கெல்லையாகக் கும்புக்கன் ஆறும் மேற்கு எல்லையாக மாவலிகங்கையும் குறிப்பிடப்பட்டு, வேடர்கள் வதியும் விந்தனைக் காடு கிழக்கு மாகாண நிலப்பகுதிக்கு உரியதாகக் காட்டப்பட்டுள்ளது.

கிழக்கு மாகாணத்தின் நிலப்பகுதிகளில் பெருமளவு சிங்களக் குடியேற்றம் நடைபெற்று வருகின்றது. அதேபோல வடக்கு மாகாணத்தின் எல்லைப்பகுதிகளிலும் அபரிதமான சிங்களம் குடியேற்றம் நடைபெற்று வருகின்றது.

இதனால் தமிழ் நிலப்பகுதிகள் பறிபோய்க் கொண்டிருக்கின்றன. காலத்துக்கூடாக வரலாற்றுப் பெருமையுடன் பேணப்பட்ட தமிழ் நிலப்பகுதிகளை இந்தச் சந்ததியிலோ, அடுத்துவரும் சந்ததிகளிலோ தமிழ் சமூக நாட்டினம் இழந்து விடக்கூடாது.



From Puttlam on the North Western to the River Keomana on the South East side of the Island the Country is inhabited principally by the Malabars.

From the Chilaw River on the Western to the River Keomana on the South Eastern side of the Island the Country is inhabited by the Singalese.

The six places with Circles in red Ink were the six villages of the Chaleas or people of the Cinnamon Department where the ~~Government~~ Mahamodr Government to have established Church Missionary associations.



“From Puttlam on the North Western to the River Keomana on the South East side of the island, the country is inhabited principally by Malabars. From the Chilaw River on the Western side to the River Koemana on the South Eastern side of the island the country is inhabited by the Singalese. The six places with circles in red ink are the six villages of the Chaleas or people of the Cinnamon Department where the Mahamodr proposed to have established Church missionary associations.

படம் ஏழு: கொழும்பு நூதனசாலையில் உள்ள கையெழுத்துப்பிரதி ஒன்றின் படம். இக்கையெழுத்து, இலங்கையில் 19-ம் நூற்றாண்டின் முற்பகுதியில் சட்டமா அதிபராகவும் பின்னர் கி. பி. 1806 தொடக்கம் உயர் நீதிமன்ற நீதியரசராகவும் இருந்த சர் அலெக்ஸாண்டர் ஜோன்ஸ்டனுக்குரியது. (நன்றி: கொழும்பு நூதனசாலை)

தமிழ் ஈழம்- நாட்டின் எல்லைகள்

உலகில் நாடுகள் பல உள். நாட்டினங்கள் பல உள். ஒரே நாட்டில் பல நாட்டினங்கள் வாழ்கின்றன. இந்தியா ஒரு நாடு. அங்கு பல நாட்டினங்கள் இணைந்து வாழ்கின்றன. சுவிட்சலாந்து ஒரு நாடு. அங்கு பல நாட்டினங்கள் வாழ்கின்றன. சோவியத் ரஷ்யா ஒரு நாடு. அங்கு பல நாட்டினங்கள் வாழ்கின்றன.

ஒரு நாட்டினம் பல நாடுகளில் வாழ்வதும் உண்டு. அரேபியர்கள் ஒரே நாட்டினத்தவர். ஆனால் பல நாடுகளாக வாழ்கின்றார்கள். ஆங்கிலேயர்கள் ஒரே நாட்டினத்தினர். பல நாடுகளாக வாழ்கின்றார்கள். ஸ்பானியர் ஒரே நாட்டினம். ஆனாலும் பல நாடுகளாக வாழ்கின்றார்கள்.

ஒரே நாட்டில் ஒரே நாட்டினம் வாழ்வதும் உண்டு. யப்பானிய நாட்டினம் யப்பானில் மட்டும் வாழ்கின்றார்கள். பிற நாடுகளில் யப்பானியர்கள் வாழ்ந்தாலும், கணிசமான தொகையாக வாழவில்லை. பிரஞ்சு நாட்டினம் பிரஞ்சு நாட்டில் வாழ்கின்றார்கள். சீய நாட்டினம், சீயத்தில் மட்டுமே வாழ்கின்றார்கள். பர்மிய நாட்டினம் பர்மாவில் மட்டுமே வாழ்கின்றார்கள்.

ஒரே நாட்டில், ஒன்றுக்கு மேற்பட்ட நாட்டினங்கள், வாழ்வதும் இவற்றுள் சிறுபான்மையினராக உள்ள நாட்டினம் பெரும்பான்மை நாட்டினத்தால் ஆளப்படுவதும் உண்டு. இலங்கைத் தீவு ஒரே நாடாக இருப்பதும் சிங்கைப் பெரும்பான்மை நாட்டினத்தின் ஆட்சி தமிழ் ஈழ நாட்டினத்தின் மீது நடாத்தப்படுவதும் கண்டுகொடுக்க. கனடாவில் ஆங்கில நாட்டினம் பெரும்பான்மையாகவும், பிரஞ்சு நாட்டினம் சிறுபான்மையாகவும், பிரஞ்சு நாட்டினம் பாதிப்புக்கு உள்ளாவதும் தெளிவு. மலேஷியாவில் மலாய் நாட்டினம் பெரும்பான்மையாகவும், சீன நாட்டினமும், தமிழ் நாட்டினமும் சிறுபான்மையாகவும் இருப்பதும் மலாய் நாட்டினத்தின் பெரும்பான்மை ஆட்சி நடப்பதும்

வெளிப்படை. சிறுபான்மை நாட்டினங்களாக நாடுகளில் வாழ்பவர்கள் பாதிக்கப்பட்டு வருகின்றமை பற்றி உலக நாடுகள் சபை கவனத்துக்கு எடுத்து வருகின்றது.

பெரும்பான்மை நாட்டினம், ஒரு நாட்டில் சிறுபான்மை நாட்டினத்தால் ஆட்சி செய்யப்பட்டு வருவதும் உலகில் நடைபெறுகின்றது. தென் ஆபிரிக்கா, தெற்கு ரொடிஷியா ஆகிய நாடுகளில் நடைபெறும் வெள்ளையர் ஆட்சி இதற்குச் சான்று.

இவற்றையெல்லாம் இங்கு எடுத்து நோக்குவதன் காரணம், ஒரே நாட்டினம், தனி ஒரு நாடாகவோ, பல நாடுகளாகவோ, பல நாட்டினங்களுடன் ஒரு நாடாகவோ, வாழ்ந்தாலும் அந்த நாட்டினத்துக்குத் தனியான நிலப்பகுதி இருக்குமேயானால், அந்த நாட்டினம், தொல்லைக்குள்ளாகும் காலங்களில் தனக்குரிய உரிமைகளை நிலைநாட்ட முடியும்.

பாகிஸ்தான் என்ற நாட்டில், வங்காள நாட்டினம் துன்பப்பட்டபோது, தனியாகப் பிரிந்துசென்று தன்னாட்சியும் இறைமையும் உள்ள நாடாகப் பரிணமித்தமைக்குக் காரணம், அந்த நாட்டினம் தனியான நிலப்பகுதியைக் கொண்டிருந்தமையே.

கனடாவில் உள்ள கியுபெக் மாகாணம், சிறுபான்மையினரான பிரஞ்சு நாட்டினத்தவரின் நிலப்பகுதியாக இருக்கின்றமையால் அவர்கள் நிலப்பகுதியின் அடிப்படையிலும் தம் உரிமைக் கோரிக்கைகளை அமைத்துள்ளனர்.

பிரிட்டனில் உள்ள ஸ்கொட்லாந்து நாட்டினம், ஸ்கொட்லாந்து என்ற தனியான நிலப்பகுதிக்கு உரிமையுடையவர்கள் ஆதலால் பிரிந்து தனியாக வாழ விழைகின்றார்கள். ஐரிஷ் நாட்டினம், அயர்லாந்து என்ற தனியான நிலப்பகுதியைக் கொண்டிருந்தமையால், பிரிட்டனிடமிருந்து பிரிந்து தனி நாட்டை அமைத்தார்கள்.

மலேசிய நாட்டில் உள்ள சீன நாட்டினமும், தமிழ் நாட்டினமும் சிறுபான்மை நாட்டினங்களாக இருந்தும் தனிதனித் நிலப்பகுதிகளைக் கொண்டிராமையால் பெரும்பான்மை நாட்டினமான மலாய் நாட்டினத்துடன் இணைந்து வாழவும், பிரிந்து போக முடியாமலிருக்கும் நிலைக்கும் தள்ளப்பட்டுள்ளார்கள்.

உலகின் நாடுகள், நாட்டினங்கள் அமைதியாகச் சமாதானமாக வாழ வேண்டுமானால், ஒவ்வொரு நாட்டினமும் தனக்குரிய தனியான நிலப்பகுதியைக் கொண்டிருக்க வேண்டும். அந்த நிலப்பகுதி வரையறுக்கப்பட்ட எல்லைகளைக் கொண்டதாக இருத்தல் வேண்டும். ஆட்சி எல்லைகள் அரசு எல்லைகள் மாறினாலும், நாட்டினத்துக்குரிய நிலப்பகுதியின் எல்லைகள் மாறாதிருக்கவேண்டும்.

முதல் அத்தியாயத்தில் குறிப்பிட்டது போல, உலகின் நிலப்பரப்பின் அளவு மாறாபெரிசுக்கவும், மக்கள் தொகை பெருகிக் கொண்டு போகவும், எவ்வளவு நிலப்பகுதியைப் பெற்றுவிட முடியுமோ, அவ்வளவையும் பெற்றுவிட வேண்டும், என நாட்டினங்கள் கருதும் காலம் வெகு தொலைவில் இல்லை. மனிதனுக்கு இந்தச் சிந்தனை புதிய வாழ்வு முறையைத்தரப் போகின்றது.

ஏற்கனவே கூறியது போலத் தமிழ் ஈழ நாட்டினத்துக்கு இலங்கைத் தீவில் தனியான நிலப்பகுதிகள் உண்டு. தமிழ் ஈழ நாட்டினத்தினர் இந்த நிலப்பகுதியைப் பிறிதொரு நாட்டினத்திடமிருந்து கைப்பற்றியவர்கள் அல்லர். வழிமுறை வழிமுறையாகப் பரம்பரை பரம்பரையாகப் பல ஆயிரம் ஆண்டுகளாக இந்த நிலப்பகுதியைச் சொந்தம் கொண்டாடி வருகின்றனர். இந்த நிலப்பகுதியைக் கைவிட்டால், பறிகொடுத்தால், தமிழ் ஈழ நாட்டினம் உலகின் வேறெந்த நிலப்பரப்புக்கும் செல்ல முடியாது. உரிமை கோர முடியாது.

கடல் எல்லைகள்

தமிழ் ஈழ நாட்டினத்தின் நிலப்பகுதியின் ஒரு பக்க எல்லை கடலால் சூழப்பட்டுள்ளது. வங்களவிரிகுடாவின் அலைகள் தமிழ் ஈழ நிலப்பகுதியின் கிழக்கு, வடக்குக் கரையோரமெங்கும் வந்து மோதுகின்றன.

தென்கடல் எனப்படும் மன்னார் வளைகுடாவும் பாக்குத் தொடுவாய்க் கடலும், தமிழ் ஈழ நிலப்பகுதியின் மேற்கு எல்லைகள். தென்கடலும் பாக்குத் தொடுவாயும் தமிழ் ஈழப் பகுதியைத் தமிழ்நாட்டு நிலப்பகுதியில் இருந்து பிரிக்கின்றன.

தமிழ் ஈழ நாட்டையும் தமிழ் நாட்டையும் கடல் வேறுக்கினாலும், கடல் வளத்தைப் பயன்படுத்துவதில் எல்லைகள் அமைய வேண்டுமல்லவா? இந்த எல்லைகள் வரலாற்றுப் புகழ்பெற்றவை. முத்துக்

குளிப்பு உரிமைகள் தொடர்பாகத் தென்கடல், தமிழ் நாட்டுக்கும் தமிழ் ஈழத்துக்குமிடையே பங்கிடப்பட்டது. இருநாட்டு நில எல்லைக்கிடையே உள்ள தூரத்தின் இடைநடுவணை உள்ள கோட்டின் அடிப்படையில், கடல் எல்லைகள் அமைந்துள்ளன.

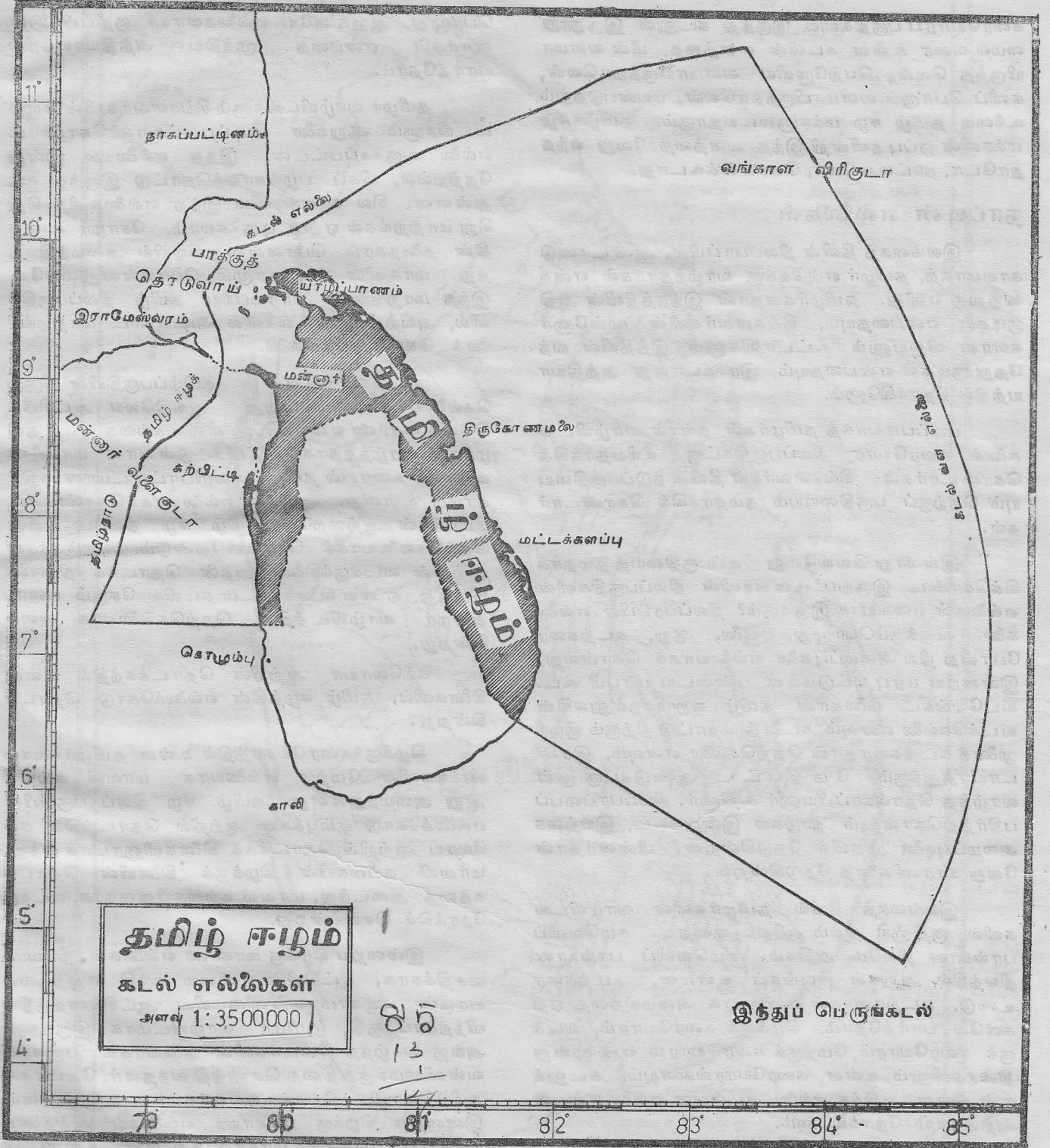
இதே முறைப்படி பாக்குத் தொடுவாயிலும் கடல் எல்லைகள் உண்டு. தமிழ் ஈழ நாட்டையொட்டி அமைந்துள்ள தீவுக் கூட்டங்கள் தமிழ் ஈழ நாட்டுக்குரியவையே. மண்டைதீவு, வேலணை, காரைதீவு, எழுவைதீவு, அனலைதீவு, நயினாத்தீவு, நெடுந்தீவு, பாலைதீவு, கச்சீவு என்பன தமிழ் ஈழ நாட்டுக்குரிய நிலப்பகுதிகளே.

கடல் எல்லைகளைப் பொறுத்தவரையில் அனைத்துலக நாடுகளும் ஏற்றுக்கொள்ளப்பட்ட விதி முறைகள் உண்டு. ஒரு நாட்டின் கரையில் இருந்து முதல் மூன்று மைல் தொலைவும் நாட்டுக்குரிய கடலாக ஏற்றுக்கொள்ளப்பட்டது. நாட்டின் சட்டங்களும் விதிகளும் இக்கடலைக் குள்ளும் செல்லுபடியாகும். இந்த எல்லை பன்னிரண்டு மைல்களாக நீடிக்கப்பட்டு நாடுகளால் ஏற்றுக்கொள்ளப்பட்டது.

அண்மைக் காலங்களில், நாடுகள், தம் நிலத்தில் உள்ள வளம் பயன்படுத்தப்படுவதுடன் தமது நிலத்தைச் சுற்றியுள்ள கடலின் வளத்தைப் பயன்படுத்தும் உரிமை, தமக்காக இருக்கவேண்டும் என வலியுறுத்தி வந்துள்ளன. ஒரு நாட்டின் கடற்கரையில் இருந்து இருநூறு மைல் தொலைவு வரையிலும், உள்ள கடல்பகுதியின் வளங்கள் அந்த நாட்டுக்கே உரியவை என்ற எண்ணம் வேரூன்றி வருகின்றது.

தமிழ் ஈழ நாட்டுக்கும் தமிழ் நாட்டுக்கும் இடைப்பட்ட கடல் எல்லைகள் தொடர்பாக, அண்மையில், இலங்கை அரசும். இந்திய அரசும் மேற்கொண்ட உடன்படிக்கைகள் ஏற்றுக்கொள்ளக் கூடியவையே. தமிழ் நாட்டில் உள்ளோர் கச்சீவு தமிழ் நாட்டுக்குச் சொந்தமான நிலப்பகுதி என உரிமை கோரியதையும், அதனால், தமிழ் நாட்டவர்கள் கச்சீவுக்கு வழமையான பிரயாணக் கட்டுப்பாடுகளுக்கு அப்பால் வந்து போவதற்கு வழி செய்யப்பட்டமையையும் இங்கு குறிப்பிடவேண்டும்.

தமிழ் ஈழ நாட்டினத்தின் நிலப்பகுதியை ஒட்டிய கடலைப் பொறுத்தவரையில், தமிழ் ஈழ நாட்டுக்கும் தமிழ் நாட்டுக்கும் இடைப்பட்ட கடல் எல்லைகளை அமைத்துள்ளமையால், தென்கடல் எனப்படும் மன்னார் வளைகுடாவிலோ, பாக்குத் தொடுவாயிலோ, நாட்டுக்குரிய கடல், கடல்வள எல்லைகள் என்பன எழவில்லை. ஏற்றுக்கொள்ளப்பட்ட எல்லைகள்தான் அறுதியானவை. எனினும் வங்காள விரிகுடாவில், தமிழ் ஈழ நிலப்பகுதியின் கடற்கரையில் இருந்து இருநூறு மைல் தொலைவு வரை உள்ள கடல் வளங்கள் தமிழ் ஈழ மக்களுக்கு உரியவை என்பதில் கருத்து வேறுபாடு இருக்கமுடியாது. தமிழ் ஈழ நிலப்பகுதியின் கிழக்குக்



படம் எட்டு: தமிழ் ஈழம் - கடல் எல்லைகள்

தமிழ் நாட்டுக்கும் தமிழ் ஈழத்துக்கும் உள்ள கடல் எல்லைகள், தமிழ் ஈழத்தின் பாரம்பரிய உரிமையான முத்துக்குளிப்பு உரிமை எல்லைகள், வங்காளவிரிகுடாவில் உள்ள கடல்வள வலைய எல்லைகள் இங்கு தரப்பட்டுள்ளன.

தேசிய நூலகப் பிரிவு

கரையோரப் பகுதிகளில் இருந்து கடலுள் இருநூறு மைல் வரை உள்ள கடலின் வளத்தை, மீன் வளமாயிருந்தாலென், பெற்றோலிய வளமாயிருந்தாலென், கனிப் பொருள் வளமாயிருந்தாலென், பயன்படுத்தும் உரிமை தமிழ் ஈழ மக்களுடையதாகும். தமிழ் ஈழ மக்களின் ஒப்புதலின்றி இந்த வளத்தை வேறு எந்த நாடோ, நாட்டினமோ, கொள்ளக்கூடாது.

நாட்டின் எல்லைகள்

இலங்கைத் தீவின் நிலப்பரப்பில், ஆண்டாண்டு காலமாகத், தமிழர் எங்கெங்கு வாழ்ந்தார்கள் எனக் கூறவது எளிது. தமிழர்கள் தான் இந்தத்தீவின் ஆதி குடிகள் என்பதையும், சிங்களவர்களின் முன்னோர்களான விஜயனும் கூட்டாளிகளும் இத்தீவின் வந்தேறு குடிகள் என்பதையும், இரண்டாவது அத்தியாயத்தில் நோக்கினோம்.

படிப்படியாகத் தமிழர்கள் தங்கள் வாழ்விடங்களைக் கரையோர நிலப்பகுதிகட்கு உரியதாக்கிக் கொண்டார்கள்- சிங்களவர்கள் தீவின் நடுப்பகுதியையும் தெற்குப் பகுதியையும் தமதாக்கிக் கொண்டார்கள்.

இவ்வாறு வெவ்வேறு நிலப்பகுதியைத் தமதாக்கிக் கொண்ட இருநாட்டினங்களின் நிலப்பகுதிகளின் எல்லைகள் எவையாக இருக்கும்? நிலப்பரப்பில் எல்லைகளை வகுக்கும்பொழுது, மலை, ஆறு, கடற்கரை போன்ற நில அமைப்புகளை எல்லையாகக் கொள்வது, இன்றைய மரபு மட்டுமல்ல பண்டைய மரபும் கூட. வடவேங்கட மலையான் தமிழ் கூறும் நல்லுலகின் வடக்கெல்லை எனவும், கடலைத் தொட்டு நிற்கும் குமரி முனைக் கடற்கரைதான் தெற்கெல்லை எனவும், இரண்டாயிரத்துக்கும் மேற்பட்ட ஆண்டுகட்கு முன் வாழ்ந்த தொல்காப்பியனார் கூறினார். நிலப்பரப்பைப் பகிர்ந்துகொள்ளும் நாடுகள் இன்றும் கூட, இயற்கை அமைப்புகளை முதலில் தேடுகின்றன. பின்னர்தான் வேறு காரணிகளைத் தேடுகின்றன.

இலங்கைத் தீவில் தமிழர்களின் வாழ்விடங்களில், குறிஞ்சி நிலம் மிகக் குறைவு. சமவெளிப் பாங்கான நிலமே அதிகம். சமவெளிப் பாங்கான நிலத்தில் ஆறுகள் குளங்கள் உள்ளன. கடற்கரை உண்டு. கடற்கரைகள் எல்லையாக அமைகிறதை ஏற்கனவே பார்த்தோம். கிழக்குக் கரையோரம், வடக்குக் கரையோரம், மேற்குக் கரையோரம் என மூன்று திசைகளிலும் உள்ள கரையோரங்களையும், கடலுக்குள் உள்ள ஆதிக்க எல்லை, கடல்வள எல்லை என்பன வற்றையும் நோக்கினோம்.

நிலப்பகுதியில் உள்ள இயற்கை எல்லைகளான, ஆறுகளும் குளங்களும் தான், தமிழர் வாழ்விடங்களைச் சிங்களவர்களின் வாழ்விடங்களில் இருந்து பிரிக்க முடியும். மேலைநாட்டவர்கள் பலர், மேலெழுந்த வாரியாகத் தமிழர் வாழ்விட எல்லைகளைக் குறிப்பிடுவர்

பொழுது. ஆறுகளையே எல்லைகளாகக் குறிப்பிட்டுள்ளார்கள் என்பதை முந்திய அத்தியாயத்தில் பார்த்தோம்.

தமிழர் வாழ்விடங்களும் சிங்களவர்களின் வாழ்விடங்களும் ஆறுகளை அடிப்படையாகக்கொண்டே எல்லை வகுக்கப்பட்டன. இந்த எல்லைகள் இன்று நேற்றல்ல, மிகப் பழங்காலந்தொட்டு இருந்து வந்துள்ளன. சில காலங்களில் இந்த எல்லைகளைச் சிறு சிறு மாற்றங்கள் ஏற்பட்டிருக்கலாம். சோழர் காலத்தின் தலைநகரம் பொலன்னறுவையில் அமைந்திருந்தது. மாகனின் தலைநகரமும் பொலன்னறுவையே. இந்த மாற்றங்கள் பாரம்பரிய தமிழ் நிலப்பகுதிகளில், அவற்றின் எல்லைகளில் அடிப்படை மாற்றங்களைக் கொண்டுவரவில்லை.

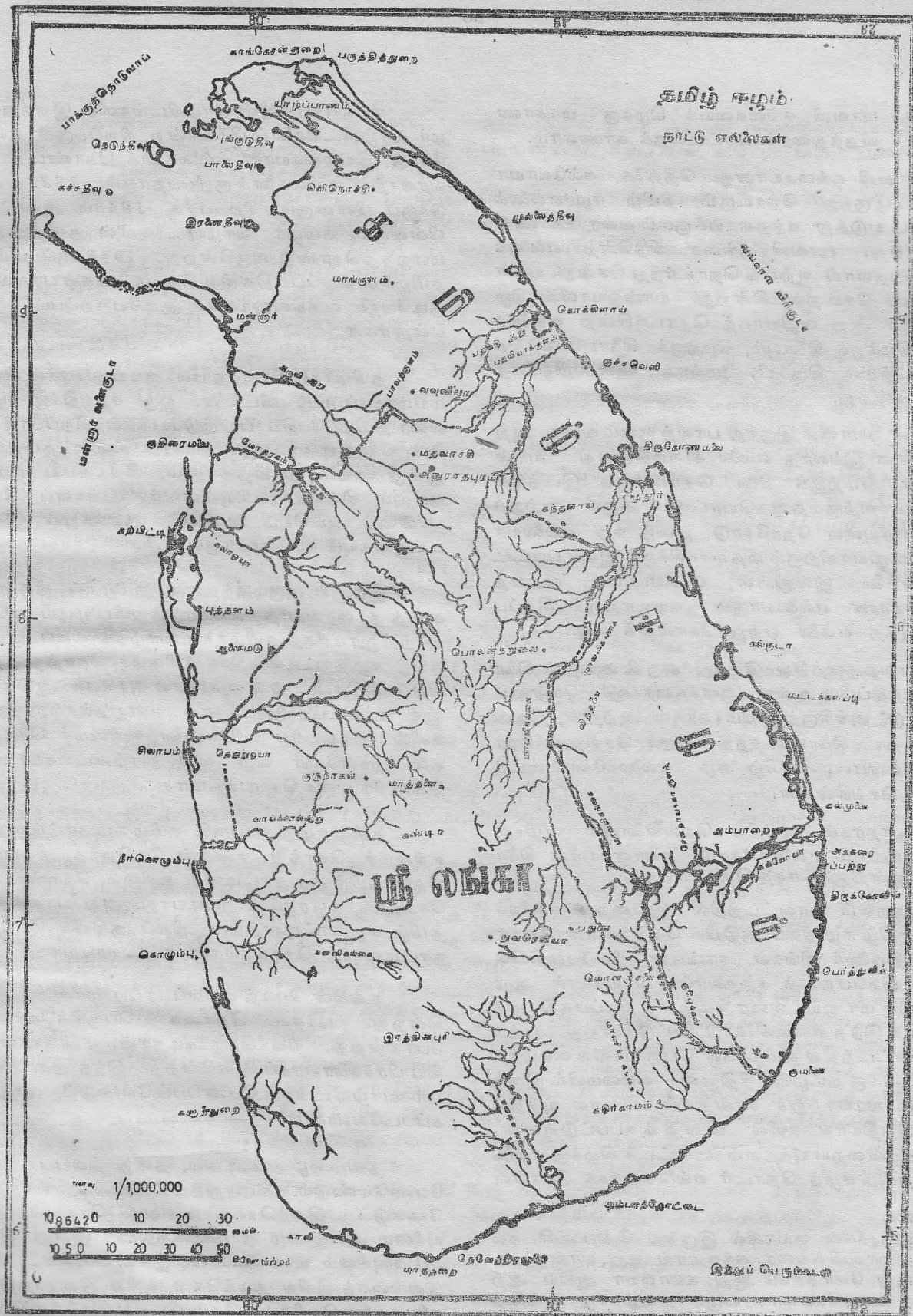
கும்புக்கன் ஆறுதான் தமிழ்ப்பகுதியின் தெற்கெல்லையாக அமைகின்றது ஆங்கிலேய ஆட்சியில் கிளைக்கோர்ன் என்பவர், வளவை கங்கை வரை தமிழர்கள் வாழ்ந்ததாகக் குறிப்பிட்டுள்ளார். மாணிக்க கங்கைக் கரையில் தமிழரின் வழிபாட்டிடமான கதிர்காமம் உள்ளது. ஆதிக்க எல்லையாகக்கொண்டால், கும்புக்கன் ஆற்றையே தமிழ் ஈழ நிலப்பகுதியின் தெற்கெல்லையாகக் கொள்ளவேண்டும். கும்புக்கன் ஆற்றின் வடக்குக்கிளை, அதன் தொடக்க நிலையில் இருந்து, ஏனைய கிளைகளுடன் கடலில் சேரும் வரை, தமிழர் வாழ்விடத்தின் தெற்கெல்லையாக அமைகின்றது.

கல்லோயா ஆற்றின் தொடக்கத்தில் உள்ள கிளைகளில், தமிழ் ஈழத்தின் எல்லைக்கோடு தொடர்கின்றது.

கிழக்குக் கரையோரத்தில் உள்ள தமிழர் வாழ்விடங்களின் மேற்கு எல்லையாக மாவலி கங்கை ஆறு அமைந்துள்ளது. தமிழ் ஈழ நிலப்பகுதியின் எல்லைக்கோடு கும்புக்கன் ஆற்றில் தொடங்கிக் கல்லோய ஆற்றின் தொடக்கக் கிளைகளினூடாக வந்து, மாவலி கங்கையின் கிழக்குக் கிளையின் தொடக்கத்தை அடைந்து, மாவலி கங்கையினருகாக, வடக்கு நோக்கிச் செல்கின்றது.

இன்றைய கிழக்கு மாகாண எல்லைகள், நிர்வாக வசதிக்காக, ஆட்சியின் எளிமை கருதி எழுந்தவையாகும். பழகாம வன்னிமையின் ஆட்சிக்காலத்தில் விந்தனைப்பகுதி, தமிழர் வாழ்விடமாக இருந்தது. அங்கு வாழ்ந்த வேடர்களின் தலைவர்கள் பழகாம வன்னிமைக்குத் திறை செலுத்தி வந்தனர். வேடர்கள் தமிழ்மொழி பேசக்கூடியவர்களாக இருந்தனர். இன்றைய கிழக்கு மாகாண எல்லைகள் விந்தனைப்பகுதியைக் கிழக்கு மாகாணத்துக்குள் உள்ளடக்கவில்லை. தமிழர் நிலப்பகுதியின் இயற்கையான எல்லை மாவலி கங்கையே.

1833-ல் எழுந்த கோல்புறுக் ஆணைக்குழுவின விதப்புரைகளை நோக்குவோர், கோல்புறுக் வரை



படம் ஒன்பது: தமிழ் ஈழம் - நாட்டின் எல்லைகள் புள்ளிக்கோடு, தமிழ் ஈழத்துக்கும் ஸ்ரீலங்காவுக்கும் இடைப்பட்ட எல்லைக்கோடு ஆகும்.

படத்தில், மாவலி கங்கையைக் கிழக்கு மாகாண எல்லையாக விதந்துரைக்கப்பட்டதைக் காணலாம்.

மாவலி கங்கையானது தெற்கே, கல்லோயா ஆற்றில் இருந்து தொடரும் தமிழ் ஈழ எல்லைக் கோட்டை எடுத்து, கந்தளாய்க் குளம் வரை கொண்டு செல்கின்றது. மாவலி கங்கை விடுகின்ற எல்லைக் கோடு கந்தளாய் ஆற்றில் தொடர்ந்து சென்று, யான் ஓயாவினைச் சென்றடைகின்றது. யான்ஓயாவின் கிழக்குக் கிளை ஆறு வழியாகத் தொடர்கின்ற எல்லைக் கோடு, கிழக்குக் கிளையும், மேற்குக் கிளையும் சந்திக்கும் இடத்தில் திரும்பி, மேற்குக் கிளை வழியாகத் தொடர்கின்றது.

யான் ஓயாவில் இருந்து பாவற் குளம் வரை, ஆற்றுப்படுக்கை இல்லாத எல்லை அமைகின்றது. யான் ஓயாவின் மேற்குக் கிளை தொடங்கும் இடத்தில் இருந்து பாவற்குளத்தையொட்டிய அருவி ஆற்றுச் கிளை வரையுள்ள நேர்கோடு தமிழ் ஈழ எல்லையாகும். வவனியாவிற்கும் மதவாச்சிக்கும் இடைப்பட்ட இந்த எல்லை, இன்றுள்ள, வடமாகாண, வடமத்திய மாகாண எல்லையாகும். வரலாற்றுச் சிறப்புடைய இந்த எல்லை ஏற்றுக்கொள்ளக் கூடியதே.

பாவற்குளத்தில் இருந்து அருவி ஆற்றின் கிளைகளின் சந்திப்பில் உள்ள குளக்கரைக்குச் செல்லும் நேர்கோடு, அங்கிருந்து மோதரகம் ஆற்றின், தென்கிளையும் வட கிளையும் சந்திப்புக்குச் செல்லும் நேர்கோடு என்பன, தமிழ் ஈழ எல்லைக்கோட்டைத் தாங்கிச் செல்கின்றன.

மோதரகம் ஆற்றின் தென்கிளையின் வழியாகத் தொடரும் எல்லைக்கோடு, கலாஓயாவின் கிளை ஆறுகள் ஒன்றினூடாகத் தொடர்கிறது.

புத்தளம் மாவட்டத்தின் இன்றைய எல்லைக் கோடு, தமிழ் ஈழ நிலப்பகுதியின் மேற்குக் கரையோர நிலப்பகுதியினைச் சிங்கள நாட்டின் நிலப்பகுதியில் இருந்து பிரிப்பதாகக் கருதலாம். வாய்க்கால் ஆறு எனப்படும் மா ஓயா வரை தமிழ் ஈழ நிலப்பகுதி பரந்துள்ளதை இந்த எல்லைக்கோடு காட்டுகின்றது. புத்தளம் மாவட்டத்தில் தமிழர்கள் பெருமளவில் வாழ்ந்தமையும், அங்கு தமிழரின் நீதிமுறை வழமையில் இருந்தமையும் வரலாற்றுச் சான்றுகள் பலவால் முந்திய இரு அத்தியாயங்களில் விவரிக்கப்பட்டுள்ளன. எனவே இன்றைய புத்தளம் மாவட்டக் கிழக்கு எல்லைகளைத் தமிழ் ஈழத் தொடர் எல்லைகளாகக் கொள்ளலாம்.

கும்புக்கன் ஓயாவில் இருந்து தொடங்கி, கல்லோயா, மாவலி கங்கை, கந்தளாய் ஆறு, யான்ஓயா, அருவி ஆறு, மோதரகம் ஆறு, கலாஓயா ஆகிய ஆற்றங்கரை கரையோமாக வரும் தமிழ் ஈழ எல்லைக் கோடு புத்தளம் மாவட்ட எல்லைக்கோட்டுடன் தொடர்ந்து மா ஓயா ஆற்றின் கரையோரமாகச் சென்று நிறைவுபெறுகின்றது.

சிங்களவர்களின் வாழ்விடங்களில் இருந்து தமிழர் வாழ்விடங்களைப் பிரிக்கின்ற நிலப்பகுதி எல்லைக் கோடு, இயற்கையான எல்லைகளைக் கொண்டதாகும். வரலாற்று எல்லைகளைக் குறிப்பதாகும். 1833ம் ஆண்டுக்குப் பின்னரும், சிறப்பாக 1948ம் ஆண்டுக்குப் பின்வரும், தமிழர் வாழ்விடங்களின் தனித்தன்மை மறைந்துகொண்டு வருகின்றது. 1948க்குப் பின்னர் தமிழரின் நிலப்பகுதிகளில் சிங்கள மக்கள் பரவலாகக் குடியேறி வருகின்றார்கள். குடியேற்றப்பட்டு வருகின்றார்கள்.

தமிழர்களாயிருந்த பல குடியிருப்புகள் சிங்கள மயமாக்கப்பட்டு விட்டன. ஒரு சந்ததிக்கு முன்பு வரை தமிழ்ப்பேசிய பல குடும்பங்கள், சிறப்பாக எல்லைக் கோட்டின் அருகாமையில் உள்ள தமிழர்கள் இன்று, கலப்பு மணத்தாலும், சிங்களமய மயக்கத்தாலும் சிங்களவராகியுள்ளனர். சிங்களப் பெரும்பான்மை ஆட்சியும் அரசியல் ஆதிக்கமும் இதற்கு உடந்தையும் காரணமாகும்.

இதனால் அருமருந்தன்ன தமிழரின் நிலப்பகுதிகளைத் தாரைவார்த்துக் கொடுத்துவிட முடியாது. வரலாற்றினூடாகத் தமிழர்கள் வாழ்ந்த நிலப்பகுதிகள் தமிழ் ஈழ நாட்டினத்தின் உரிமைச் சொத்து. இந்த நிலப்பகுதிகளில் அண்மைக்கால அரசியல் ஆதிக்கத்தினால் ஏற்பட்ட இடைக்கால மாறுதல்கள், தமிழர்களின் பாரம்பரிய உரிமைகளை, உரிமைச் சொத்துக்களை, முன்னோர் வழி வழி வாழ்விடங்களைப் பறி கொடுக்க வகை செய்யக்கூடாது.

தமிழ் ஈழ நிலப்பகுதி தமிழ் ஈழ நாட்டினத்தின் உரிமைச் சொத்து. உலகின் வேறெந்த நிலப்பகுதியிலும் தமிழ் ஈழ நாட்டினம் உரிமை கொண்டாடச் சொந்தம் பாராட்ட முடியாது. அதுபோலத்தான், தமிழ் ஈழ நாட்டினத்தின் நிலப்பகுதியில் வேறெந்த நாட்டினமும், சொந்தம் பாராட்ட முடியாது.

உலகின் மொத்த நிலப்பரப்பு மாறாமல் இருக்கின்றது. மக்கள் தொகை பெருகிக்கொண்டே போகின்றது. நில நெருக்கடிதான், மனிதனின் முக்கிய பிரச்சனையாகப் போகின்றது. இந்த நிலையில் தமிழர் வாழ்விடங்கள் பேணப்படவேண்டும், பாதுகாக்கப்படவேண்டும்.

தமிழ் ஈழ நாட்டினம், தனது நிலப்பகுதியைப் பேணவேண்டும். பயனுறுத்த வேண்டும், பாதுகாக்க வேண்டும். இதற்கெல்லாம், வழி செய்யும் ஆட்சியுரிமை தமிழ் ஈழ நாட்டினத்திடம் இன்று இல்லை. ஆட்சியுரிமை உண்டெனின், இல்லை யெனின், தமிழர் இலங்கைத் தீவில் தமக்கென உரிய நிலப்பகுதியைச் சரியாகத் தெரிந்து, பேணப், பயன்படுத்தப், பாதுகாக்க, அதன் மூலம் தம் வாழ்வியல் நோக்கங்களை நிறைவுசெய்ய இடையறா முயற்சி செய்யவேண்டும்.

உசாத்துணை

- சங்க இலக்கியம் — பாட்டும் தொகுப்பும்: பதிப்பாசிரியர் எஸ். வையாபுரிப்பிள்ளை 1967 பதிப்பு, பக்கம் 1-808
பாரி நிலையம் சென்னை.
- சத்தியநாதய்யர் ஆர்;டி. பாலசுப்பிரமணியம் (1960) இந்திய வரலாறு, 2ம் பாகம்—இடைக்கால இந்தியா (1200-1707)
பக்கம் 1-538, அண்ணாமலைப் பல்கலைக் கழகம் சிதம்பரம்.
- திருவள்ளுவர், திருக்குறள் — தெளிவுரை, டாக்டர் மு. வரதராசன் (1949) பக்கம் 1-291 தென் இந்திய சைவ
சித்தாந்த நூற்பதிப்புக் கழகம் விமீட்டெட்ட சென்னை.
- தொல்காப்பியர், தொல்காப்பியம் புலியூர்க்கேசிகள் தெளிவுரை (1961) பக்கம் 1-461. பாரி நிலையம் சென்னை.
- திருச்செல்வம் மு. (1977) சமுத் தமிழர் இறைமை பக்கம் 1-95 கொழும்பு.
- Bechert, H. (1963) *Ceylon Journal of Historical and Social Studies Colombo*. Vol. 6.
- Brohier, R. L. (1929) *Ancient Irrigation Part 3 Ceylon Govt. Press Colombo*.
- De Silva, K. M. (1960) *Ceylon Historical Journal Vol. 10*.
- Dharmaratna Thero, *Buddhism in South India*.
- Ellawala, H. (1969) *Social History of Ceylon, Dept. of Cultural Affairs, Govt. Printing Press, Colombo*.
- Frike C. & C. Schewitzer (1700) *A relation of two several voyages made into the East Indies. London.*
D. Brown and others.
- Gieger, W. (1960) *Culture of Ceylon - Mediaeval Times Ed. Heinz Berchert, Weisbaden Otto Hanassoivitz.*
- Harichandra, *Sacred City, Anuradhapura*.
- Husain Mahdi (1953) *The Rehla of Ibn Battuta, Translation and Commentary; Oriental Institute Baroda.*
- Knox, Robert. *A Historical Relation of Ceylon*.
- Malalasekara G. P. *Pali Literature*.
- Mendis G. C. (1948) *The Early History of Ceylon YMCA Publishing House, Calcutta.*
- Mendis G. C. (1956) *The Colebrooke Cameron Papers; Documents on British Colonial Policy of Ceylon*
Vol I & II pp 1-393 & pp 1-406 Oxford Univ Press London.
- Mendis G. C. *Ceylon - Today and Yesterday pp 1-146, Associated News Papers of Ceylon Ltd. Colombo.*
- Nadarajah T. (1972) *The Legal Systems of Ceylon in its Historical Setting pp 1-306, E. J. Brill, Leiden*
Netherlands.
- Nell (1892) *Ethnology of Ceylon J. R. A. S. C. B. Vol. 12 (4) Colombo.*
- Nilakanta Sastri K. A. (1951) *Orient Longmans Madras.*
- Paranavitana S. *Art and Culture of the Sinhalese.*
- Pathmanathan, Dr. S. (1977) *Personal Communication.*
- Perera B. J. (1963) *Ports of Ancient Ceylon, Historical Journal Vol. 1 Colombo.*
- Perera S. G. *A History for Ceylon Schools pt. I & II Associated News papers of Ceylon Ltd. Colombo.*
- Pieries P. E. (1919) *R. A. S. C. B Vol 28 (72) Colombo.*
- Pieries R. (1956) *Sinhalese Social Organisation The Ceylon University Press Board Colombo.*
- Pieries R. (1954) *Administration of Justice and Revenue in the Island of Ceylon under the Dutch Govt. "The*
Clegorn Miente" J. R. A. S. New Series Vol. III pt. II pp. 125-151.
- Ragavan M. D. (1964) *India in Ceylonese History Society and Culture, Asia Publishing House Bombay.*
- Sinnatamby J. R. (1968) *Ceylon in Ptolemy's Geography - Publication Colombo.*
(1972) *Ceylon in Retrospect, Typescript, Available in Public Library, Jaffna.*
(1975) *Tamil Nadu of Ceylon Monograph, Available in Public Libraries in Jaffna & Batticaloa.*
(1972) *Kolkte, Institute of Tamil Studies Madras Vol. 2*
(1973) *Pandyans Ibid Vol. 3*
(1965) *An Etymological Study Ibid Vol. 6.*
- Stavrianos L. S. (1962) *A Global history of Man pp. 1-776. Allyn & Bocan Inc. Boston.*
- Tennent J. E. (1859) *Ceylon An account of the Island; Longman Green Britain.*
- Turner L. J. B. (1923) *Collected Papers on the History of Maritime Provinces of Ceylon 1795-1805 Times of*
Ceylon Co. Ltd. Colombo.
- Velupillai A. (1971) *Ceylon Tamil Inscriptions, Colombo.*
- Wolpert S. (1965) *India, Englewood Cliffs N. J. Prentice Hall.*

அக்நாநாறு 5
 அகவாழ்வு 2, 6
 அபயகிரிவிகாரம் 6
 அமெய்ன்ஸ் ஒப்பந்தம் 18
 அயர்லாந்து 4
 அரேபியர்கள் 2, 3, 6, 23
 அரோசிமித் 16, 18, 19
 ஆரியச் சக்கரவர்த்திகள் 9
 இங்கிலாந்து 3
 இந்தியா 23
 இப்பன்பற்றுற்று 9
 இராஜ இராஜ சோழன் 8
 இராஜேந்திரசோழன் 8
 இலிங்க வழிபாடு 5, 6
 ஈழத்துப் பூதந் தேவனார் 5
 எக்ஸிமோவர் 1
 ஒல்லாந்தர் 12
 ஒற்றையாட்சி 20
 கறுப்புநிற மக்கள் 2, 3
 கனடா 23
 கால்நடுவெல் 6
 கியுபெக் 23
 கிளெக்கோர்ன் 18
 குறிஞ்சி 1, 2
 குறுந்தொகை 5
 கைலாய வன்னியன் 12, 13, 14
 கோல்புறாக் ஆணைக்குழு 20
 சங்கிலி மன்னன் 11
 சந்திரபானு 9
 சந்திர மௌலீஸ்வரர் கோவில் 6, 7
 சாலியூர், சாலிகே 6
 சிவனொளிபாத மலை 6, 7, 8
 சியம் 23
 சினர், சினம் 2, 6, 23, 24
 சுவிட்சர்லாந்து 23
 சேரர் 4
 சோகூன் 3
 சோழர் 4, 8, 9
 தாமிரபரணி 6
 தாமிரிகே 6
 திராவிடர்கள் 5, 6
 தேசவழமை 1, 6
 தேவாரங்கள் 8
 தேவேந்திரமுனை 6, 7
 நகர்சார் நாகர்க்கம் 2, 5
 நடராஜா, பேராசிரியர் 15

நற்றிணை 5
 நாகர்கள் 5
 நாட்டினங்கள் 3
 நாம் தமிழர் 4
 நாயன்மார்கள் 8
 நிக்காய சங்கிரகம் 9
 நெய்தல் 1
 நோர்த், ஆளுநர் 18
 பரதகுலம் 9
 பாகிஸ்தான் 23
 பாண்டியர் 4, 5, 6
 பாலை
 பிரஞ்சுப்புரட்சி 3
 பிரிட்டன் 3
 பிரிட்டிஷார் 16, 17, 18, 20
 புறவாழ்வு 2
 பெரொன், ஜே. டி.யு. 15
 போர்த்துக்கேயர் 11
 மருதம் 1, 2
 மலசேகர 6
 மலாய் மக்கள் 3, 22, 24
 மாக்ன் 9
 மாதோட்டம் 5, 6, 7
 முல்லை 1
 மெயிட்லாந்து, தாமஸ் 18
 மொகஞ்சதாரோ 5
 யப்பான் 3, 23
 வங்காளம் 23
 வாஸ்கொடகாமா 11
 விஜயன் 5, 6
 வெள்ளைநிற மக்கள் 2, 3
 வேல்ஸ் 4
 நேலண்ட், அட்றியன் 12
 நெபெட், நொக்ஸ் 12 13
 நேயல் ஏஷியாடிக் கழகம் 6, 7
 ஜயங்கொண்டசோழமுனேந்த
 வேளார் 8
 ஜோகன்ஸ் சைமன்ஸ் 16
 ஜோன்ஸ்டன், அலெக்ஸாண்டர்
 18, 20
 ஸ்கொட்லாந்து 4, 23
 ஸ்பானியர் 23
 ஸ்வைட்சர், கிறிஸ்டோபர் 14
 ஹரிச்சந்திரா 6
 ஹரப்பா 5
 ஸ்ரீ விக்கிரமராஜசிங்கன் 18

சுவாமிநாதன் சுவாமிநாதன்

சுவாமிநாதன் சுவாமிநாதன்
சுவாமிநாதன் சுவாமிநாதன்
சுவாமிநாதன் சுவாமிநாதன்
சுவாமிநாதன் சுவாமிநாதன்

சுவாமிநாதன் சுவாமிநாதன்

சுவாமிநாதன் சுவாமிநாதன்



சுவாமிநாதன் சுவாமிநாதன்

சுவாமிநாதன் சுவாமிநாதன்

சுவாமிநாதன் சுவாமிநாதன்

சுவாமிநாதன் சுவாமிநாதன்

